

PLAN MUNICIPAL DE PREVENCIÓN E DEFENSA CONTRA OS INCENDIOS FORESTAIS DO CONCELLO DE **ARES**



Setembro de 2019

ÍNDICE

1	INTRODUCCIÓN	1
1.1	Antecedentes e xustificación	1
1.2	Obxectivos	2
1.3	Aprobación do Plan Municipal de Prevención e Defensa Contra Incendios Forestais	3
2	ÁMBITO TERRITORIAL	4
2.1	Situación, límites e superficies	4
2.2	Parroquias e núcleos de poboación	5
2.3	Caracterización do medio natural	5
2.3.1	Topografía	5
2.3.2	Climatoloxía	6
2.3.3	Edafoloxía	6
2.3.4	Hidroloxía	8
2.3.5	Flora	8
2.3.6	Fauna	9
2.4	Espazos naturais protexidos	9
3	ANÁLISE DO RISCO DE INCENDIOS	10
3.1	Histórico de incendios	10
3.1.1	Número de incendios e superficie queimada	10
3.1.2	Parroquias de Alta Actividade Incendiaria (PAAI)	11
3.1.3	Activación do PEIFOGA en situación 2	13
4	XESTIÓN DA BIOMASA	17
4.1	Definición das redes secundarias de faixas de xestión de biomasa	18
4.1.1	Perimetral ao solo urbano, núcleo rural e urbanizable	18
4.1.2	Arredor das edificacións destinadas ás persoas, vivendas illadas, urbanizacións, depósitos de lixo, cámpings, gasoleneiras e parques e instalacións industriais situados a menos de 400 metros do monte e arredor das edificacións illadas destinadas ás persoas	20
4.1.3	Definición de faixas secundarias de xestión de biomasa en concellos sen planeamento	20
4.2	Xestión da biomasa en pistas, vías, camiños, estradas de titularidade municipal	20
4.3	Xestión da biomasa nos montes de titularidade municipal	21

ANEXOS

- 1 Relación de parcelas afectadas

PLANOS

- 1 Plano de Situación
- 2 Rede de defensa contra os incendios forestais
 - 2.1 Rede secundaria de faixas de xestión da biomasa perimetral ao solo urbano, núcleo rural e urbanizable, e arredor das edificacións illadas

MEMORIA

1 INTRODUCCIÓN

1.1 Antecedentes e xustificación

O monte constitúe un patrimonio esencial para o desenvolvemento sustentable de Galicia, onde os terreos de monte constitúen máis do 65% da súa superficie e onde integrados con eles hai 313 concellos cuns 31.550 núcleos de poboación.

Mais o importante valor que o monte desempeña para a nosa sociedade no seu conxunto vén sendo ameazado pola propagación de incendios forestais, afectando á súa riqueza ambiental e paisaxística e ás actividades agroforestais que se desenvolven nel.

Esta situación débenos facer conscientes de que os incendios forestais no medio rural constitúen unha grave ameaza para calquera política de desenvolvemento rural, ademais de comprometer a sustentabilidade económica e social de Galicia.

Os terreos forestais e as súas zonas de influencia teñen unha configuración específica que dificulta a súa protección contra os incendios forestais; entre outras, estas características son a fragmentación da propiedade, o desequilibrio entre zonas, o abandono da agricultura, a ganadería extensiva sen control e a progresiva transformación das parcelas agrícolas fragmentadas en terreos de monte, o que deu lugar a unha progresiva desorde do territorio incrementando a ameaza derivada dun incendio forestal.

O *Estatuto de autonomía de Galicia* no artigo 27.10 e a *Constitución de 1978* nos artigos 148.1.8 e 149.1.23 determinan o marco normativo xeral de referencia en materia de prevención e incendios forestais. A *Lei 43/2003, de 21 de novembro, de montes*, atribúe á Comunidade Autónoma a facultade para desenvolver os aspectos de defensa contra incendios forestais dotando dun marco regulador legislativo que contribúe a fortalecer a seguridade xurídica das administracións públicas galegas e dos cidadáns na prevención e defensa contra os incendios forestais.

A *Lei 7/2012, do 28 de xuño, de montes de Galicia*, ten por obxecto establecer o marco normativo

dos montes e terreos forestais existentes na Comunidade Autónoma de Galicia, e será aplicable a todos os montes ou terreos forestais do territorio.

A *Lei 3/2007, do 9 de abril, de prevención e defensa contra os incendios forestais de Galicia*, estrutura o planeamento de defensa do espazo rural fronte aos incendios forestais, en varios niveis: galego, de distrito, municipal e inframunicipal. No seu *artigo 7* atribúe a competencia dos concellos de elaborar e aprobar os plans municipais de prevención e defensa contra os incendios forestais, adoptar as medidas de prevención de incendios forestais que lles correspondan en terreos que lles sexan da súa titularidade, ordenar a execución das obras necesarias para conservar e manter o solo e a biomasa vexetal nas condicións precisas que eviten os incendios, e de forma máis concreta a ordenación e execución subsidiaria da xestión da biomasa, así coma o deber de xestionar as redes secundarias de faixas de xestión de biomasa e as faixas laterais das redes viarias da súa titularidade.

Neste marco, o planeamento a nivel municipal integrará nos plans de emerxencias municipais as actuacións de prevención e defensa contra os incendios forestais, con arranxo ó previsto na lexislación galega de emerxencias, sendo a *Lei 2/1985, do 21 de xaneiro, sobre protección civil*, a *Lei 5/2007, do 7 de maio, de emerxencias de Galicia (Platerga)* e o *Plan especial de protección civil ante emerxencias por incendios forestais na Comunidade Autónoma de Galicia (Peifoga)*.

1.2 Obxectivos

O obxectivo principal do presente Plan Municipal de Prevención e Defensa contra Incendios Forestais, en cumprimento do establecido na *Lei 3/2007*, é a definición da rede de faixas secundarias de xestión de biomasa, formadas por un conxunto de parcelas lineais do territorio estratexicamente localizadas, e garantir o control e a eliminación total ou parcial da biomasa forestal, mediante técnicas silvícolas axeitadas, co fin principal de reducir o risco de incendio e protexer a seguranza das persoas.

Este obxectivo fundamental concrétase nunha serie de accións sobre o territorio que buscan organizar a xestión da biomasa en zonas estratéxicas, especialmente aquelas declaradas de alto

risco de incendio, unido á construción e mantemento de faixas exteriores de protección de zonas poboadas, o tratamento de áreas forestais nun esquema de intervención segundo modelos silvícolas previamente establecidos, no ámbito da defensa de persoas e bens e a defensa dos montes.

A redacción do presente Plan pretende, por tanto, aportar un documento que conteña as accións necesarias para a defensa contra os incendios forestais efectuando unha análise da situación actual, e establece unha zonificación do territorio como marco das directrices de actuación a realizar para acadar os obxectivos propostos.

1.3 Aprobación do Plan Municipal de Prevención e Defensa Contra Incendios Forestais

É competencia dos concellos elaborar e aprobar os plans municipais de prevención e defensa contra os incendios forestais, e integralos nos plans de emerxencias municipais, de acordo co previsto na lexislación galega de emerxencias.

Os plans deberán ser redactados por técnicos competentes en materia forestal.

A estrutura deste plan, ven definida no *artigo 16* da *Lei 3/2007*, e axustarase ás directrices que estableza a normativa aplicable en materia de emerxencias.

Será a dirección xeral competente en materia forestal quen emita informe preceptivamente e con carácter vinculante sobre os plan municipais de prevención e defensa contra os incendios forestais antes da súa aprobación. O ámbito do plan poderá ser de todo o concello ou ilo desenvolvendo por zonas.

A coordinación e a xestión do planeamento municipal de prevención e defensa contra os incendios forestais compétenlle a alcaldía. A elaboración, execución e actualización deste planeamento ten carácter obrigatorio.

Os plans municipais de prevención e defensa contra os incendios forestais deberán adaptarse ao disposto nesta Lei nun prazo de cinco anos desde a súa entrada en vigor.

2 ÁMBITO TERRITORIAL

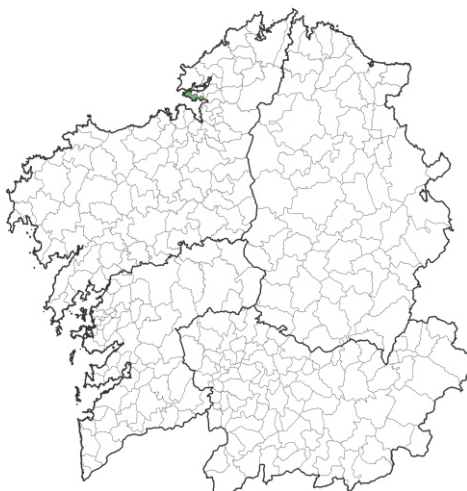
O marco xeográfico obxecto do presente Plan Municipal de Prevención e Defensa Contra os Incendios Forestais é o concello de Ares, localizado na provincia de A Coruña, dentro do Distrito Forestal I Ferrol.

2.1 Situación, límites e superficies

Situación

O concello de Ares sitúase na provincia de A Coruña. As súas coordenadas xeográficas son:

- Latitude: 43°25'52,47"N
- Lonxitude: 8°15'21,56"W



Mapa 1 Localización do concello

Límites

- a Leste: concello de Mugardos.

Superficie

Ten unha extensión de 18,3 km².

2.2 Parroquias e núcleos de poboación

O concello distribúese en 3 parroquias que se relacionan na seguinte táboa:

Parroquia	Superficie	Habitantes
Ares (San Xosé)	734,41	4385
Caamouco (San Vicente)	380,02	757
Cervás (San Pedro)	704,72	529

Táboa 1 Táboa de parroquias e habitantes (Fonte: IGE)

*Superficie en hectáreas



Mapa 2 Mapa de parroquias

2.3 Caracterización do medio natural

2.3.1 Topografía

O municipio de Ares está situado na norte do golfo Ártabro, provincia da Coruña.

Ares está integrado na comarca de Ferrol, popularmente coñecida como Ferrolterra; xunto Ferrol, Fene, Mugardos, Narón, Neda, Valdoviño, As Somozas, Moeche, San Sadurniño e Cedeira, alcanzando un total de 11 municipios.

Hai dúas zonas ben diferenciadas: a metade oriental non excede os 50 metros de altitude, exceptuando o sector nordeste onde existen maiores alturas. E a metade occidental non mostra

moitas diferenzas, pero a súa topografía chaira vese interrompida por unha banda de granodiorita que da lugar á presenza de Montefaro (262 metros). Desde este podemos gozar dunha magnífica vista panorámica das rías de Ares, Ferrol e A Coruña.

2.3.2 Climatoloxía

O clima de Ares clasifícase como cálido e tépedo.

A temperatura media é de 14,3 °C. As temperaturas medias máis altas son en agosto, ao redor de 19,3 °C. Xaneiro é o mes máis frío do ano con 10,0 °C de media. A variación na temperatura anual está entornando aos 9,3 °C.

A choiva en Ares cae sobre todo no inverno, con relativamente pouca choiva no verán. As precipitacións medias anuais son de 1007 mm. A menor cantidade de choiva ocorre en xullo. A media deste mes é 30 mm. En novembro, a precipitación alcanza o seu pico, cunha media de 130 mm. A variación na precipitación entre os meses máis secos e máis húmidos é 100 mm.

2.3.3 Edafoloxía

Polo que respecta aos chans, son catro os tipos que se poden diferenciar na península de Ares, todos eles fortemente relacionados co substrato rochoso sobre o que se asentán.

No terreo de xistos predominan os chans de tipo terra parda eutrófica e veiga parda alóctona, este último reducido a dous pequenos enclaves.

Na área granítica predominan outros dous tipos de chans, equivalente a unha franxa norte paralela ao mar, coincidindo coa zona de cantil e entre esta e o límite dos xistos, un ránker gris distrófico.

Amósase algunha das características destes tipos de chans:

Terra parda austrófica. É o tipo de chan desenvolvido sobre as rocas menos acedadas da provincia, bastante profundo, con boa capacidade de retención de auga e humus mull ou moder mulliforme.

Polo xeral soportan bosques de carballos, cuxas follas constitúen unha capa con actividade biolóxica moi intensa. Son chans grumosos, permeables e ben aireados de cor pardo escuro.

Son de forte acidez e baixo grao de saturación en bases. Teñen un elevado contido en potasio asimilable e posúen unha boa humidificación.

Vega parda aloctona. Son os chans correspondentes a vales fluviais, de cor pardo ou vermello, con perfil máis ou menos homoxéneos, sobre os que se asenta un horizonte orgánico de pouco espesor e xeralmente constituído por humus moder mulliforme ou mull.

Predominantemente limosos ou arxilosos, con boa desintegración química, derivados dos chans que constitúen as ladeiras do val, co que se relacionan intimamente.

Fórmanse neste caso como resultado da erosión de terras pardas, que se depositan logo no val fluvial. O horizonte orgánico presenta boas condicións de auga e excelente permeabilidade. A súa granulación areosa ou arxilosa, ou areolimsa, permite un excelente aproveitamento do chan para o cultivo.

Ránker pardo. Trátase de chans con materia orgánica empardecida pola forte alteración química e a presenza de óxidos de ferro. Desenvolto sobre rocas moi variadas (aínda que no noso caso sobre granito), caracterízase por formas de humus variables que se difunden insensiblemente ao horizonte B incipiente ou nas diaclasas das rochas. Con granulación limo-areosa ou limosa, sen estrutura ou pouco estruturado, con vexetación de uceira ou piñeiral.

Ránker gris distrófico. Chan desenvolto sobre rochas acedas, en especial granitos e areniscas, con vexetación de uceira. Son chans orgánicos carentes de arxilas, pulverulentos e sen infraestrutura, excesivamente permeables e, en consecuencia, áridos, polo que a vexetación de gramíneas agóstase rapidamente na estación seca.

Sobre granitos (como no noso caso) non alcanza a cor gris típica, senón que hai un certo empardecemento e un acidez menor que no ránker gris distrófico típico, polo que, en realidade, trátase dunha forma de transición a ránker pardo.

Acusa forte distrofia, con humus anmoriforme, gran contido en area e moi escaso en limo e arxila. Chans pobres, pouco produtivos e moi drenados.

2.3.4 Hidroloxía

O conxunto de ríos que drenan o municipio de Ares presentan pouca importancia, sendo de curto percorrido e cun reducido caudal, aínda que as necesidades básicas están cubertas, tanto coas augas superficiais como coas subterráneas, estas últimas moi demandadas debido fundamentalmente á diseminación da poboación.

O río máis importante é o Novo, cunha lonxitude aproximada de 2 km. Desemboca no río Xunqueira, que nace en Mugardos e discorre de norte a sur, desembocando na enseada da Ciscada no núcleo de Ares.

No resto do concello, atopamos pequenos ríos e regatos entre os que podemos sinalar: río Sandeo, que serve de límite municipal con Fene, río Cacho, rego Romeo que desemboca en Redes, segundo núcleo en importancia do municipio, río de Baño, rego de Cal e rego Pomoulo que desemboca na enseada de Chanteiro.

Son pequenos cursos de auga de moi curto percorrido e moi próximos ao mar, o cal impide a formación de correntes de auga dalgún volume.

2.3.5 Flora

No territorio obxecto de estudo, en canto a cultivos e aproveitamentos, predominan claramente tres áreas:

- Asociación de coníferas e eucaliptos composta por piñeiro marítimo (*Pinus pinaster*) e eucalipto (*Eucalyptus globulus*), nunha proporción media dun 60 % e un 40 %, respectivamente. Trátase dun aproveitamento exclusivamente forestal, sen ningunha relevancia agronómica. A superficie de ocupación supón aproximadamente un 35 % da total.
- Masas compostas por matogueira arborizada situadas preferentemente nas proximidades da costa. Carecen de interese agronómico. Supón un 15 % da superficie total.

- Asociación de labor intensivo con praderías e pastos naturais, nunha proporción media dun 80 % e un 20 % respectivamente. Evidentemente, trátase dunha combinación de marcado carácter agronómico, sobre todo aquelas zonas onde predominan as pequenas hortas. Supón un 30 % da superficie total.

A vexetación potencial zonal corresponde ao bosque caducifolio típico da Europa Atlántica, formación arbórea de elevada diversidade específica e con predominio de caducifolias, aínda que presentando tamén algúns xoelementos laurifolios e subesclerófilos. Este tipo de comunidades recibe en Galicia o nome de fragas ou carballeiras. Domina nestas formacións o carballo (*Quercus robur*), pero tamén aparece o cerqueiro (*Quercus pyrenaica*), e o carballo albar (*Quercus petraea*), aínda que este último moi localizado. O castiñeiro (*Castanea sativa*), mestúrase coas outras especies das fragas, pero non quedan masas monoespecíficas, soutos, importantes. Das fagáceas esclerófilas só está representado a sobreira (*Quercus suber*), aínda que moi localizada e escasa.

2.3.6 Fauna

Como análise xeral da fauna presente no territorio pódese concluír que se trata dunha fauna maioritariamente estendida e bastante xeneralista na súa distribución, con poboacións ben conservadas ou cando menos fora de perigo en practicamente todas as especies (incluídos os endemismos).

2.4 Espazos naturais protexidos

Na seguinte táboa recóllense os espazos naturais protexidos presentes total ou parcialmente no concello. Nestas áreas poderanse seguir levando a cabo de maneira ordenada os usos e as actividades tradicionais que non vulneren os valores protexidos. Para o resto das actuacións, incluíndo a realización de edificacións, será precisa a autorización da Consellería de Medio Ambiente.

Nome	Categoría	Código
Costa Ártabra	Zonas Especiais de Conservación (ZEC)	ES1110002
	Rede Natura 2000	ES1110002
	Zona de Especial Protección dos Valores Naturais (ZEPVN)	

Táboa 2 Espazos naturais protexidos (Fonte: IET)

3 ANÁLISE DO RISCO DE INCENDIOS

A análise estatística dos incendios forestais acontecidos no concello foi elaborada a partir dos datos proporcionados pola Consellería do Medio Rural para o período 2008-2017.

Segundo o PEIFOGA, o Índice de Risco Potencial (IRP) para o concello é **Alto** e **NON** está declarado como Zona de Alto Risco (ZAR).

3.1 Histórico de incendios

3.1.1 Número de incendios e superficie queimada

Para o período considerado o concello presenta unha media de 1,00 incendios/ano e 0,66 hectáreas/ano queimadas. O número de incendios forestais ocorridos foi de 10 lumes, queimando un total de 6,57 hectáreas, 2,83 arboradas e 3,74 rasas. Na seguinte táboa e gráfica amósanse os datos de superficies queimadas e o número de incendios ocorridos no período 2008-2017.

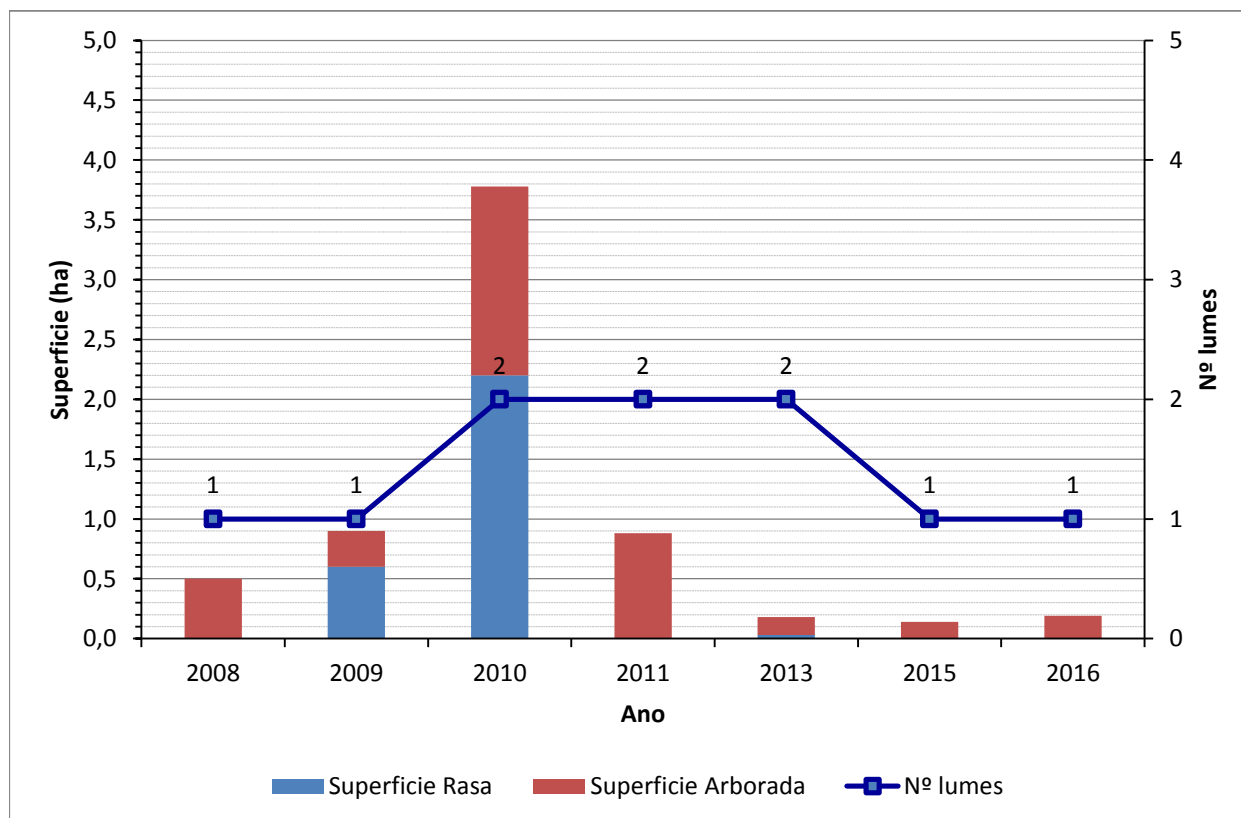
Parroquia	Ano	Nº	Superficie Arborada	Superficie Rasa	Superficie Total
Ares (San Xosé)	2008	1	0,00	0,50	0,50
Ares (San Xosé)	2009	1	0,60	0,30	0,90
Caamouco (San Vicente)	2010	1	0,00	0,08	0,08
Cervás (San Pedro)	2010	1	2,20	1,50	3,70
Ares (San Xosé)	2011	2	0,00	0,88	0,88
Ares (San Xosé)	2013	1	0,00	0,15	0,15
Cervás (San Pedro)	2013	1	0,03	0,00	0,03
Ares (San Xosé)	2015	1	0,00	0,14	0,14
Ares (San Xosé)	2016	1	0,00	0,19	0,19
TOTAL		10	2,83	3,74	6,57

Táboa 3 Número de incendios e superficie queimada no período 2008-2017 (Fonte: Consellería do Medio Rural)

*Superficie en hectáreas

Parroquia	TOTAL	2008	2009	2010	2011	2012	2013	2014	2015	2016	2017
Ares (San Xosé)	7	1	1	0	2	0	1	0	1	1	0
Caamouco (San Vicente)	1	0	0	1	0	0	0	0	0	0	0
Cervás (San Pedro)	2	0	0	1	0	0	1	0	0	0	0
TOTAL	10	1	1	2	2	0	2	0	1	1	0

Táboa 4 Distribución dos incendios no período 2008-2017 (Fonte: Consellería do Medio Rural)



Gráfica 1 Superficie quemada e número de incendios ocorridos no período 2008-2017 (Fonte: Elaboración propia)

3.1.2 Parroquias de Alta Actividade Incendiaria (PAAI)

Segundo a Lei 7/2012, do 28 de xuño, de montes de Galicia as parroquias de alta actividade incendiaria son aquelas parroquias incluídas en zonas declaradas como de alto risco que, polo número de incendios forestais reiterados ou pola súa gran virulencia, precisen medidas extraordinarias de prevención de incendios e de protección dos montes fronte aos impactos producidos por eles.

Nas parroquias de alta actividade incendiaria realizarase un seguimento exhaustivo de calquera actividade incluída no territorio e intensificaranse as actuacións de vixilancia e disuasión.

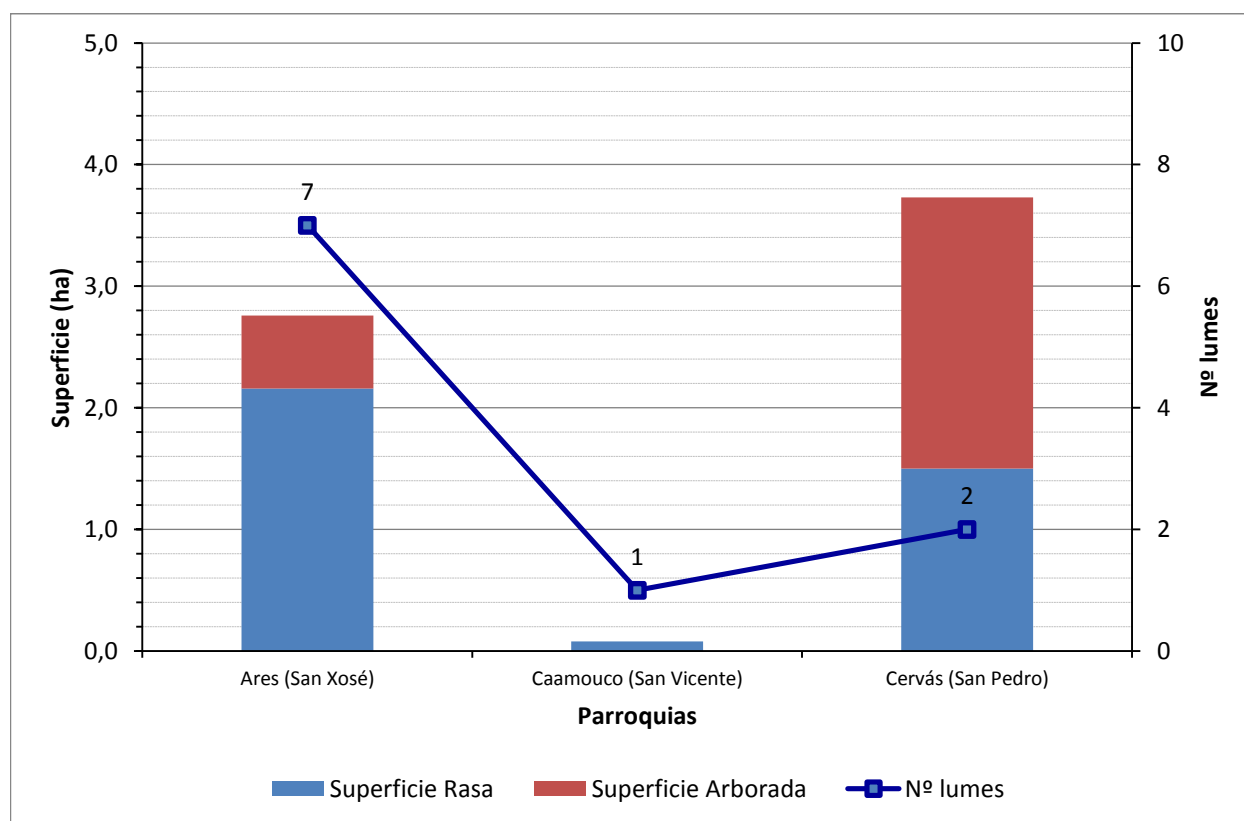
No concello de Ares non hai declarada ningunha parroquia de alta actividade incendiaria segundo o Plan de prevención e defensa contra os incendios forestais de Galicia (PLADIGA 2019).

Amósanse a continuación os datos desagregados por parroquias. Tal e como se pode apreciar, o maior número de incendios ocorre na parroquia de Ares, sendo esta máis a de Cervás as que presentan maior superficie queimada.

Parroquia	Nº	Superficie Arborada	Superficie Rasa	Superficie Total
Ares (San Xosé)	7	0,60	2,16	2,76
Caamouco (San Vicente)	1	0,00	0,08	0,08
Cervás (San Pedro)	2	2,23	1,50	3,73
TOTAL	10	2,83	3,74	6,57

Táboa 5 Número total de lumes por parroquia e superficie queimada no período 2008-2017 (Fonte: Consellería do Medio Rural)

*Superficie en hectáreas



Gráfica 2 Superficie queimada e número de incendios forestais por parroquia para o período 2008-2017

3.1.3 Activación do PEIFOGA en situación 2

Segundo o establecido na Directriz básica de planificación de protección civil de emerxencia por incendios forestais (Real Decreto 893/2013, do 15 de novembro) e no PEIFOGA, a clasificación dos lumes depende do establecemento previo dun índice de gravidade potencial, en función do cal se declarará unha situación operativa.

Os índices de gravidade potencial dos lumes determínanse en función da topografía da zona, das dimensións do incendio, dos combustibles existentes, das características das masas forestais ameazadas, das infraestruturas de defensa contra incendios (devasas, rede viaria, reservas e puntos de auga etc.), das condicións meteorolóxicas reinantes (vento, temperatura, humidade relativa), das posibles ameazas potenciais para as persoas non relacionadas cos labores de extinción, da presenza de instalacións e infraestruturas sensibles (tendidos eléctricos, gasodutos, estradas principais...).

Os lumes clasifícanse segundo o seu nivel de gravidade potencial, mediante a seguinte escala:

- **Índice de gravidade potencial 0:** Referido a aquel incendio en que, na súa evolución máis desfavorable, non hai ameaza ningunha para aquelas persoas non relacionadas co dispositivo de extinción, nin para bens distintos aos de natureza forestal, e o dano forestal esperable é moi reducido (pola extensión do incendio ou polas características da masa afectada).
- **Índice de gravidade potencial 1:** Referido a aquel incendio en que, na súa evolución máis desfavorable, se prevé a necesidade de poñer en práctica medidas para a protección de persoas alleas ao dispositivo de extinción e existen bens illados ameazados de natureza non forestal (infraestruturas sensibles ou redes de subministracións), e o dano forestal esperable é considerable (pola extensión do incendio ou polas características da masa afectada).
- **Índice de gravidade potencial 2:** Referido a aquel incendio en que, na súa evolución máis desfavorable, se prevé unha ameaza seria dos núcleos de poboación ou das

infraestruturas de especial importancia, e o dano forestal esperable é moi importante (pola extensión do incendio ou polas características da masa afectada), de xeito que se fai necesario adoptar inmediatamente medidas para a atención e o socorro da poboación ou para a protección dos bens.

- **Índice de gravidade potencial 3:** Referido a aquel incendio en que, unha vez apreciadas as circunstancias anteriores no seu índice máximo de gravidade, concorren outras sobre o dispositivo de extinción que imposibilitan continuar co labor encamiñado ao control do incendio.

O índice de gravidade potencial dos incendios establecerá o centro de coordinación central do SPDCIF, a proposta do director técnico de extinción.

A situación operativa dos plans será consecuencia dos danos ocorridos ou do dano potencial que, de forma técnica e realista, se prevé que pode chegar a ocasionar (índice de gravidade potencial) e da dispoñibilidade de medios e recursos dispostos, e teranse en conta ademais outros criterios relativos a:

- A simultaneidade temporal e/ou a concentración espacial de conatos ou incendios forestais que poderían ter lugar nun espazo territorial determinado.
- A suficiencia, idoneidade e disposición dos medios e recursos cos que conte o plan para o control do incendio e/ou para a atención e o socorro da poboación afectada.
- A estacionalidade temporal, así como a activación e posta en servizo dos dispositivos de prevención e extinción de incendios forestais determinados nos plans.
- Outras circunstancias de índole administrativa por razón do espazo territorial afectado, ou pola intensidade e/ou a gravidade das consecuencias sobrevidas ou potenciais sobre as persoas e os seus bens.
- Calquera outra a criterio da autoridade a quen lle corresponda a dirección do plan activado correspondente.

Atendendo aos criterios anteriores, as situacións operativas do PEIFOGA son:

- **Situación 0:** Situación de emerxencia provocada por un ou varios incendios forestais

que, na súa evolución previsible, poidan afectar só bens de natureza forestal e poidan ser controlados cos medios e recursos do propio plan local ou da comunidade autónoma, incluídos os medios do Estado, a condición de que estes últimos actúen dentro da súa zona de actuación preferente. A situación 0 corresponderá con carácter xeral a incendios con IGP0.

- **Situación 1:** Situación de emerxencia provocada por un ou varios incendios forestais que, na súa evolución previsible, poidan afectar gravemente bens forestais e, se é o caso, levemente a poboación e os bens de natureza non forestal e que poidan ser controlados cos medios e recursos do plan da comunidade autónoma, ou para cuxa extinción poida ser necesario que, a solicitude do órgano competente da comunidade autónoma e tras a valoración da Dirección Xeral de Protección Civil e Emerxencias do Ministerio do Interior ou da Dirección Xeral de Desenvolvemento Rural e Política Forestal do Ministerio de Agricultura, Alimentación e Medio Ambiente, segundo corresponda, sexan incorporados medios extraordinarios.

O plan activarase en situación 1 para incendios IGP0 cando sexa necesaria a incorporación de medios extraordinarios, ou ben para incendios IGP1, declarados así porque o dano esperado é considerable, pola extensión do incendio ou polas características da masa afectada, pero nos que non é necesario poñer en práctica medidas de protección dirixidas á poboación allea ao dispositivo de extinción.

- **Situación 2:** Situación de emerxencia provocada por un ou varios incendios forestais que, na súa evolución previsible, poidan afectar gravemente a poboación e os bens de natureza non forestal, e que esixen a adopción inmediata de medidas de protección e socorro. Pode ser necesario que, a solicitude do órgano competente da comunidade autónoma, sexan incorporados medios extraordinarios ou que poden comportar situacións que deriven cara ao interese nacional.

O plan activarase en situación 2 para incendios IGP1 ou superiores cando a cualificación veña motivada pola afección á poboación e aos bens de natureza non forestal (vías

principais de comunicación e redes principais de subministración) e sexa necesario adoptar medidas de protección dirixidas á poboación, tales como evacuación e/ou albergue.

A cualificación da situación operativa do plan será establecida polo director do plan a través do centro de coordinación central do SPDCIF para as situacións 0 e 1 e, polo delegado territorial da Xunta de Galicia na provincia que estea afectada polo lume, para a situación 2, a proposta do centro de coordinación central do SPDCIF. Esta cualificación poderá variar de acordo coa evolución do incendio. Así mesmo, a situación operativa 1 será comunicada ao organismo competente en materia de protección civil, a través do CAE112.

- **Situación 3:** Situación de emerxencia correspondente e consecutiva á declaración de emerxencia de interese nacional polo Ministerio do Interior. Efectuarase por propia iniciativa ou a instancia do conselleiro competente en materia de protección civil ou do delegado do Goberno en Galicia.

En incendios IGP1, nos que se prevea a necesidade de poñer en práctica medidas de protección á poboación allea ao dispositivo de extinción, podendo ser ou non necesarios a incorporación de medios extraordinarios, activarase o plan en situación 2.

O procedemento será o seguinte:

Unha vez determinada polo CCC, a proposta do director técnico de extinción, a necesidade de poñer en práctica de medidas de protección dirixidas á poboación, procederá a solicitar a declaración de situación 2 do PEIFOGA, e trasladará ao técnico de garda do sistema integrado de emerxencias o motivo da solicitude: persoas ou bens ameazados, posibilidade de evacuación, cortes de estradas, ferrocarril etc.

Unha vez declarada a situación 2, comunicarase a:

- Xefe/a do Servizo Provincial de Emerxencias, ou persoa que o substitúa.
- Alcalde/s dos concellos afectados.
- Delegación e Subdelegación do Goberno.

- Xefe/a Territorial de Presidencia.
- Xefe/a Territorial de Medio Rural.
- Dirección xeral de Emerxencias e Interior.
- Xerente de la Axencia Galega de Emerxencias.

E mobilizaranse os grupos operativos previstos, segundo as necesidades:

- Sanitaria.
- Apoio loxístico e seguridade.
- Medios de intervención non adscritos á situación 0 e 1.
- Medios extraordinarios, sempre a solicitude do CCC, segundo o determinado na situación 1.

Unha vez que o incendio deixe de poñer en perigo persoas e/ou bens de natureza non forestal, e cando o delegado territorial desactive a situación 2, o técnico de garda comunicarllo a:

- Alcalde do municipio.
- Xefe territorial de Presidencia.
- Xefe territorial de Medio Rural.
- Xefe de Emerxencias da provincia ou persoa que o substitúa.
- Delegación e Subdelegación do Goberno.
- CCC.

A desactivación da situación será transmitida aos responsables dos grupos operativos que fosen mobilizados.

Non foi activada a situación operativa 2 do PEIFOGA no período 2008-2017 en ningunha parroquia deste concello.

4 XESTIÓN DA BIOMASA

Segundo o *artigo 20 da Lei 3/2007, do 9 de abril, de prevención e defensa contra incendios forestais de Galicia*, a xestión da biomasa existente nos terreos forestais e nas zonas de

influencia forestal é realizada a través de faixas, situadas en lugares estratéxicos, onde se procede á modificación ou á súa remoción total ou parcial, buscando a rotura da continuidade horizontal e vertical da biomasa presente.

4.1 Definición das redes secundarias de faixas de xestión de biomasa

As redes secundarias teñen un ámbito municipal e posúen a función prioritaria de protección dos núcleos poboacionais, das infraestruturas, dos equipamentos sociais, das zonas edificadas, dos parques e dos polígonos industriais (Art. 20.4).

- 1 Nos espazos previamente definidos como redes secundarias de faixas de xestión de biomasa nos plans municipais de prevención e defensa contra os incendios forestais será obrigatorio para as persoas que resulten responsables consonte o *artigo 21 ter* xestionar a biomasa vexetal, de acordo cos criterios estipulados nesta Lei e na súa normativa de desenvolvemento, nunha franxa de 50 metros:
 - a Perimetral ao solo urbano, de núcleo rural e urbanizable, sen prexuízo do disposto na *disposición transitoria quinta*.
- 2 Con carácter xeral, na mesma franxa de 50 metros mencionada no número anterior non poderá haber árbores das especies sinaladas na *disposición adicional terceira*.
- 3 As distancias mencionadas neste artigo, mediranse, segundo os casos:
 - a. Desde o límite do solo urbano, de núcleo rural e urbanizable.
 - b. Desde os paramentos exteriores das edificacións, vivendas illadas e urbanizacións, ou os límites das súas instalacións anexas.
 - c. Desde o límite das instalacións no caso dos depósitos de lixo, gasoleiras e parques e instalacións industriais.
 - d. Desde o peche perimetral no caso dos cámpings.

4.1.1 Perimetral ao solo urbano, núcleo rural e urbanizable

A Lei 2/2016, do 10 de febreiro, do solo de Galicia, no seu *artigo 15*, define os tipos de solo nos

que os plans xerais de ordenación e os plans básicos municipais deberán clasificar o territorio municipal: urbano, de núcleo rural, urbanizable e rústico.

No *artigo 16* da citada Lei, di que os plans xerais e os plans básicos clasificarán como solo urbano os terreos que estean integrados na malla urbana existente, sempre que reúnan algún dos seguintes requisitos:

- a. Que contén con acceso rodado público e cos servizos de abastecemento de auga, evacuación de augas residuais e subministración de enerxía eléctrica, proporcionados mediante as correspondentes redes públicas ou pertencentes ás comunidades de usuarios reguladas pola lexislación sectorial de augas, e con características axeitadas para servir á edificación existente e á permitida polo plan.

Para estes efectos, os servizos construídos para a conexión dun sector de solo urbanizable, as estradas e as vías da concentración parcelaria non servirán de soporte para a clasificación como urbanos dos terreos adxacentes, agás cando estean integrados na malla urbana.

- b. Que, aínda carecendo dalgúns dos servizos citados no punto anterior, estean comprendidos en áreas ocupadas pola edificación, polo menos nas dúas terceiras partes dos espazos aptos para ela, segundo a ordenación que o plan xeral ou o plan básico establezan.

O *artigo 27* di que constituirán o solo urbanizable os terreos que o planeamento considere necesarios e axeitados para permitir o crecemento da poboación e da actividade económica ou para completar a súa estrutura urbanística.

O *artigo 23* di que constitúen o solo de núcleo rural as áreas do territorio que serven de soporte a un asentamento de poboación singularizado, identificable e diferenciado administrativamente nos censos e padróns oficiais que o planeamento defina e delimite tendo en conta o número de edificacións, a densidade de vivenda, o seu grado de consolidación pola edificación e, de ser o caso, a tipoloxía tradicional da súa armazón e das edificacións existentes nel.

4.1.2 *Arredor das edificacións destinadas ás persoas, vivendas illadas, urbanizacións, depósitos de lixo, cámpings, gasolineras e parques e instalacións industriais situados a menos de 400 metros do monte e arredor das edificacións illadas destinadas ás persoas*

A maiores da franxa perimetral de 50 metros arredor dos solos urbano, de núcleo rural e urbanizable, xestionarase a biomasa:

- a. Arredor das edificacións destinadas ás persoas, vivendas illadas, urbanizacións, depósitos de lixo, cámpings, gasolineras e parques e instalacións industriais situados a menos de 400 metros do monte.
- b. Arredor das edificacións illadas destinadas ás persoas en solo rústico situadas a máis de 400 metros do monte.

4.1.3 *Definición de faixas secundarias de xestión de biomasa en concellos sen planeamento*

Naqueles concellos carentes de plan xeral de ordenación municipal non existe unha definición de solo urbano, de núcleo rural e urbanizable, consonte a *Lei 2/2016, do 10 de febreiro, do solo de Galicia*. No seu defecto, o criterio para a delimitación das faixas é o de considerar núcleo cando haxa tres vivendas a menos de 20 metros unha da outra, ou cando a superficie construída en planta sexa cando menos de 300 metros cadrados. Nestes casos a faixa de 50 metros medirase dende os paramentos de ditas edificacións. Este criterio foi establecido na acta da terceira reunión da Comisión de seguimento do Convenio de colaboración suscrito entre a Xunta de Galicia, a FEGAMP e SEAGA en materia de prevención e defensa contra os incendios forestais, para o establecemento dun sistema de público de xestión da biomasa nas faixas secundarias.

4.2 *Xestión da biomasa en pistas, vías, camiños, estradas de titularidade municipal*

As redes terciarias de faixas de xestión de biomasa localízanse nos terreos forestais e nas zonas

de influencia forestal e están vinculadas ás infraestruturas de uso público, así como ás seguintes infraestruturas de prevención e defensa contra os incendios forestais: camiños, vías, pistas forestais, devasas, faixas auxiliares de pista, área cortalumes e outras infraestruturas ou construcións relacionadas coa prevención e defensa contra os incendios forestais.

É competencia dos concellos adoptar as medidas de prevención de incendios forestais que lles correspondan en relación ás faixas laterais das redes viarias da súa titularidade.

4.3 Xestión da biomasa nos montes de titularidade municipal

A clasificación dos montes por razón da súa titularidade, ven definida na *Lei 7/2012, de 28 de xuño, de montes de Galicia*, no seu *artigo 13*, sendo estes públicos ou privados.

Son montes públicos os pertencentes ás administracións públicas e a outras entidades de dereito público. O *artigo 14* os clasifica pola súa natureza xurídica, podendo ser de dominio público (ou demaniais) e patrimoniais.

Corresponderá ao concello a xestión da biomasa nos montes da súa titularidade.

ANEXO

RELACIÓN DE PARCELAS AFECTADAS

Plano Nº 0021A-0503	Referencia Catastral	Superficie (m²)	Superficie Afectada (m²)	Porcentaxe Afectada
	15004A02908209	92097,76	4895,61	5,32%
	15004A03108734	1918431,11	3612,33	0,19%

Referencia Catastral	Superficie (m²)	Superficie Afectada (m²)	Porcentaxe Afectada
15004A03108734	1918431,11	3612,33	0,19%

Plano Nº 0021A-0603	Referencia Catastral	Superficie (m ²)	Superficie Afectada (m ²)	Porcentaje Afectada
	001701600NJ51B	685,98	598,38	87,23%
	002400300NJ51B	1053,87	537,77	51,03%
	15004A02200412	812,80	171,19	21,06%
	15004A02200417	4682,87	2505,71	53,51%
	15004A02200418	475,19	445,18	93,69%
	15004A02200419	415,03	415,03	100,00%
	15004A02200420	739,09	739,09	100,00%
	15004A02200421	374,05	374,05	100,00%
	15004A02200422	1455,56	739,20	50,78%
	15004A02200423	673,88	117,33	17,41%
	15004A02200424	1327,60	370,40	27,90%
	15004A02200425	1020,48	179,29	17,57%
	15004A02200426	1761,23	60,07	3,41%
	15004A02200553	11758,95	3892,63	33,10%
	15004A02200568	303,85	303,85	100,00%
	15004A02200569	342,75	259,38	75,67%
	15004A02200570	462,56	133,43	28,85%
	15004A02200571	361,16	29,01	8,03%
	15004A02200572	812,79	764,78	94,09%
	15004A02200573	322,11	237,36	73,69%
	15004A02200574	56,18	56,18	100,00%
	15004A02200575	524,41	384,05	73,24%
	15004A02200578	2117,74	1692,65	79,93%
	15004A02200581	1972,98	1444,35	73,21%
	15004A02200584	6882,94	4633,28	67,32%
	15004A02200599	2651,81	2418,11	91,19%
	15004A02200600	5015,82	194,47	3,88%
	15004A02200601	4863,27	3087,99	63,50%
	15004A02200605	1084,78	368,50	33,97%
	15004A02200606	282,77	273,25	96,63%
	15004A02200607	259,80	241,86	93,10%
	15004A02200608	1237,85	702,17	56,72%
	15004A02200609	564,68	10,18	1,80%
	15004A02200613	687,77	687,77	100,00%
	15004A02200614	1144,04	1144,02	100,00%
	15004A02200620	3799,96	3660,24	96,32%
	15004A02200631	2732,25	2327,04	85,17%
	15004A02200632	876,02	220,71	25,19%
	15004A02200636	102,00	101,93	99,93%
	15004A02200637	570,87	17,78	3,11%
	15004A02200638	2324,28	2097,02	90,22%
	15004A02200639	654,07	654,07	100,00%
	15004A02200641	887,25	887,25	100,00%
	15004A02200642	1534,48	1534,41	100,00%
	15004A02200643	687,04	686,76	99,96%

Plano Nº 0021A-0603	Referencia Catastral	Superficie (m ²)	Superficie Afectada (m ²)	Porcentaxe Afectada
	15004A02200645	868,54	868,43	99,99%
	15004A02200670	496,36	496,32	99,99%
	15004A02200683	468,91	468,91	100,00%
	15004A02200684	2127,38	2122,48	99,77%
	15004A02200685	1167,09	984,78	84,38%
	15004A02200686	664,61	348,52	52,44%
	15004A02200687	634,55	225,89	35,60%
	15004A02200688	721,50	247,65	34,32%
	15004A02200689	757,20	251,56	33,22%
	15004A02200690	3111,65	1291,05	41,49%
	15004A02200694	870,23	353,15	40,58%
	15004A02200695	647,52	189,81	29,31%
	15004A02200696	959,79	40,83	4,25%
	15004A02200697	540,17	136,23	25,22%
	15004A02200698	608,96	516,85	84,87%
	15004A02200699	3586,38	2986,72	83,28%
	15004A02200700	2109,88	2097,64	99,42%
	15004A02200701	1446,02	1446,02	100,00%
	15004A02200703	2916,38	2916,38	100,00%
	15004A02200704	691,09	691,09	100,00%
	15004A02200705	534,37	534,37	100,00%
	15004A02200706	864,21	724,30	83,81%
	15004A02200707	3649,97	1447,27	39,65%
	15004A02200708	1007,25	482,75	47,93%
	15004A02200709	942,54	221,32	23,48%
	15004A02200710	584,01	120,67	20,66%
	15004A02200749	2808,43	2642,24	94,08%
	15004A02200750	1333,11	1265,76	94,95%
	15004A02200751	1091,52	937,97	85,93%
	15004A02200752	852,97	693,94	81,36%
	15004A02200753	677,35	676,20	99,83%
	15004A02200754	299,78	299,78	100,00%
	15004A02200755	316,77	316,77	100,00%
	15004A02200756	2318,60	2020,59	87,15%
	15004A02200759	1207,68	1207,68	100,00%
	15004A02200760	1974,70	812,22	41,13%
	15004A02200763	633,82	70,71	11,16%
	15004A02200768	793,18	308,17	38,85%
	15004A02200769	519,68	261,05	50,23%
	15004A02200771	2185,98	2007,22	91,82%
	15004A02200772	5493,60	3666,29	66,74%
	15004A02200773	2140,14	2140,14	100,00%
	15004A02200775	4313,40	64,34	1,49%
	15004A02200778	1693,83	143,48	8,47%
	15004A02200779	658,63	44,31	6,73%

Plano Nº 0021A-0603	Referencia Catastral	Superficie (m ²)	Superficie Afectada (m ²)	Porcentaxe Afectada
	15004A02200780	1534,82	16,25	1,06%
	15004A02200781	10176,74	910,30	8,94%
	15004A02200784	8345,10	2354,00	28,21%
	15004A02200786	2847,05	2288,36	80,38%
	15004A02200791	2167,16	2167,16	100,00%
	15004A02200809	2489,66	478,44	19,22%
	15004A02200828	11466,54	3467,00	30,24%
	15004A02200829	2995,36	2313,39	77,23%
	15004A02200838	1874,65	1055,18	56,29%
	15004A02200839	2732,56	2461,76	90,09%
	15004A02200840	4097,00	2496,46	60,93%
	15004A02200842	6438,15	14,52	0,23%
	15004A02200847	1171,99	56,41	4,81%
	15004A02200848	530,04	415,78	78,44%
	15004A02200864	575,17	575,17	100,00%
	15004A02200869	4952,26	4169,31	84,19%
	15004A02300237	8075,89	7884,17	97,63%
	15004A02300245	3733,55	3168,10	84,85%
	15004A02300253	950,67	950,67	100,00%
	15004A02300254	909,99	898,84	98,78%
	15004A02300255	1346,66	1171,00	86,96%
	15004A02300257	929,64	655,94	70,56%
	15004A02300258	1371,61	644,37	46,98%
	15004A02300259	648,27	246,05	37,96%
	15004A02300260	1304,08	421,84	32,35%
	15004A02300261	3049,81	1093,69	35,86%
	15004A02300469	1252,05	572,87	45,75%
	15004A02300470	1951,90	1072,03	54,92%
	15004A02300471	1494,80	740,52	49,54%
	15004A02300480	554,26	40,75	7,35%
	15004A02300481	4604,59	1504,78	32,68%
	15004A02300485	380,79	380,79	100,00%
	15004A02300486	335,54	335,54	100,00%
	15004A02300491	238,28	238,28	100,00%
	15004A02300492	503,92	503,92	100,00%
	15004A02300493	558,33	558,33	100,00%
	15004A02300494	530,60	530,60	100,00%
	15004A02300495	658,76	658,76	100,00%
	15004A02300496	3019,01	3019,00	100,00%
	15004A02300497	211,62	211,62	100,00%
	15004A02300498	167,28	119,86	71,65%
	15004A02300499	178,64	178,64	100,00%
	15004A02300500	10399,83	5688,48	54,70%
	15004A02300540	2876,10	2876,10	100,00%
	15004A02300543	2462,05	2331,84	94,71%

Plano Nº 0021A-0603	Referencia Catastral	Superficie (m ²)	Superficie Afectada (m ²)	Porcentaxe Afectada
	15004A02300561	1258,71	1155,65	91,81%
	15004A02300565	6745,92	5639,85	83,60%
	15004A02300574	2788,20	1047,62	37,57%
	15004A02300579	452,22	286,04	63,25%
	15004A02300580	134,70	133,22	98,90%
	15004A02300581	334,01	334,01	100,00%
	15004A02300582	202,76	202,76	100,00%
	15004A02300603	4438,99	74,52	1,68%
	15004A02400056	21102,29	8144,74	38,60%
	15004A02400109	3150,62	79,34	2,52%
	15004A02400118	10446,04	1306,77	12,51%
	15004A02400119	60056,79	11360,41	18,92%
	15004A02400131	1783,30	1515,58	84,99%
	15004A02400341	559,28	559,28	100,00%
	15004A02400346	1311,63	1203,04	91,72%
	15004A02400347	1048,86	875,29	83,45%
	15004A02400348	1519,85	1514,40	99,64%
	15004A02400358	2294,07	2293,86	99,99%
	15004A02400366	57,24	57,24	100,00%
	15004A02400370	786,16	729,80	92,83%
	15004A02400371	336,93	275,87	81,88%
	15004A02400372	270,58	187,29	69,22%
	15004A02400373	1160,00	646,84	55,76%
	15004A02400375	748,03	51,84	6,93%
	15004A02400377	2822,28	226,56	8,03%
	15004A02400379	574,72	568,38	98,90%
	15004A02400380	436,71	436,71	100,00%
	15004A02400381	832,11	832,11	100,00%
	15004A02400382	483,11	483,11	100,00%
	15004A02400383	134,69	134,69	100,00%
	15004A02400384	176,43	176,43	100,00%
	15004A02400385	158,73	158,73	100,00%
	15004A02400390	198,94	198,94	100,00%
	15004A02400391	780,77	609,69	78,09%
	15004A02400392	1160,56	1107,27	95,41%
	15004A02400393	975,28	975,28	100,00%
	15004A02400401	9569,85	278,86	2,91%
	15004A02400402	7375,84	1997,17	27,08%
	15004A02400403	3673,12	1057,61	28,79%
	15004A02400474	1127,11	616,73	54,72%
	15004A02400494	2820,30	1721,63	61,04%
	15004A02400495	1261,55	545,61	43,25%
	15004A02400496	3324,61	267,07	8,03%
	15004A02400500	677,28	37,95	5,60%
	15004A02400502	730,86	11,70	1,60%

Plano Nº 0021A-0603	Referencia Catastral	Superficie (m ²)	Superficie Afectada (m ²)	Porcentaxe Afectada
	15004A02400508	450,48	139,22	30,90%
	15004A02400515	1258,55	183,60	14,59%
	15004A02400526	2763,56	1156,39	41,84%
	15004A02400531	8081,14	1436,29	17,77%
	15004A02400532	4439,10	4181,98	94,21%
	15004A02408176	77483,11	6175,94	7,97%
	15004A02500032	1208,46	17,80	1,47%
	15004A02500065	1684,80	171,82	10,20%
	15004A02500090	1442,51	1171,19	81,19%
	15004A02500091	950,83	731,01	76,88%
	15004A02500092	733,62	733,62	100,00%
	15004A02500093	942,12	942,12	100,00%
	15004A02500094	736,90	736,90	100,00%
	15004A02500095	2452,67	2156,39	87,92%
	15004A02500096	376,66	87,80	23,31%
	15004A02500097	371,85	93,07	25,03%
	15004A02500098	542,90	97,73	18,00%
	15004A02500099	915,33	493,14	53,88%
	15004A02500100	763,34	474,31	62,14%
	15004A02500101	896,62	84,15	9,38%
	15004A02500103	1823,69	671,34	36,81%
	15004A02500125	2665,24	1228,18	46,08%
	15004A02500126	3012,28	2897,25	96,18%
	15004A02500127	724,67	724,67	100,00%
	15004A02500129	608,16	607,59	99,91%
	15004A02500130	1079,98	944,13	87,42%
	15004A02500131	1984,38	541,02	27,26%
	15004A02500133	1153,56	1153,56	100,00%
	15004A02500135	1473,42	1430,21	97,07%
	15004A02500136	3952,26	2429,32	61,47%
	15004A02500137	8825,68	3345,51	37,91%
	15004A02500147	680,73	529,63	77,80%
	15004A02500148	2458,38	558,03	22,70%
	15004A02500169	2737,19	2050,73	74,92%
	15004A02500170	756,67	756,67	100,00%
	15004A02500173	1948,26	1948,26	100,00%
	15004A02500174	485,87	485,87	100,00%
	15004A02500175	762,52	193,58	25,39%
	15004A02500178	720,08	86,49	12,01%
	15004A02500179	568,83	486,71	85,56%
	15004A02500180	587,76	295,56	50,29%
	15004A02500181	656,79	209,73	31,93%
	15004A02500182	381,02	6,63	1,74%
	15004A02500193	408,34	158,78	38,88%
	15004A02500194	787,93	672,83	85,39%

Plano Nº 0021A-0603	Referencia Catastral	Superficie (m ²)	Superficie Afectada (m ²)	Porcentaxe Afectada
	15004A02500195	1158,93	701,39	60,52%
	15004A02500196	689,77	687,50	99,67%
	15004A02500197	770,72	770,72	100,00%
	15004A02500198	2667,62	2667,62	100,00%
	15004A02500211	25883,36	10630,53	41,07%
	15004A02500218	1110,79	1108,34	99,78%
	15004A02500219	892,40	847,55	94,97%
	15004A02500276	419,21	419,21	100,00%
	15004A02500277	580,44	580,44	100,00%
	15004A02500278	494,14	462,91	93,68%
	15004A02500287	206,77	206,77	100,00%
	15004A02500288	346,84	346,84	100,00%
	15004A02500289	424,06	424,06	100,00%
	15004A02500296	4196,11	3976,98	94,78%
	15004A02500304	3909,02	2712,56	69,39%
	15004A02500310	2970,65	553,92	18,65%
	15004A02500315	466,70	272,81	58,45%
	15004A02500316	606,88	606,88	100,00%
	15004A02500317	1029,55	777,35	75,50%
	15004A02500318	423,17	423,17	100,00%
	15004A02500319	447,87	447,87	100,00%
	15004A02500320	1485,98	1347,12	90,66%
	15004A02500321	1857,07	1539,43	82,90%
	15004A02500322	1671,82	1667,31	99,73%
	15004A02500326	386,48	371,72	96,18%
	15004A02500327	938,06	833,91	88,90%
	15004A02500328	1459,21	1459,21	100,00%
	15004A02500329	1678,56	1583,19	94,32%
	15004A02500332	620,19	421,39	67,95%
	15004A02500333	184,77	184,77	100,00%
	15004A02500334	232,95	232,95	100,00%
	15004A02500335	325,96	325,96	100,00%
	15004A02500336	587,02	587,02	100,00%
	15004A02500337	830,78	175,05	21,07%
	15004A02500338	540,35	143,11	26,48%
	15004A02500356	8686,46	1758,36	20,24%
	15004A02500377	448,69	20,72	4,62%
	15004A02500379	666,01	366,22	54,99%
	15004A02500380	516,14	436,60	84,59%
	15004A02500381	666,85	666,85	100,00%
	15004A02500382	304,79	304,79	100,00%
	15004A02500383	917,82	917,82	100,00%
	15004A02500384	2184,99	2108,72	96,51%
	15004A02500385	490,92	490,92	100,00%
	15004A02500386	652,09	652,09	100,00%

Plano Nº 0021A-0603	Referencia Catastral	Superficie (m ²)	Superficie Afectada (m ²)	Porcentaxe Afectada
	15004A02500387	231,73	231,73	100,00%
	15004A02500388	688,77	688,77	100,00%
	15004A02500389	1745,81	1745,37	99,97%
	15004A02500392	310,06	310,06	100,00%
	15004A02500393	673,70	673,70	100,00%
	15004A02500395	21557,59	14611,38	67,78%
	15004A02500401	2118,83	1988,87	93,87%
	15004A02500423	905,45	338,23	37,35%
	15004A02500424	558,96	198,00	35,42%
	15004A02500425	297,32	173,37	58,31%
	15004A02500426	409,84	336,91	82,21%
	15004A02500428	454,15	289,70	63,79%
	15004A02500430	441,46	377,42	85,49%
	15004A02500435	1914,91	1291,11	67,42%
	15004A02500438	350,88	180,97	51,58%
	15004A02500439	2449,27	1084,19	44,27%
	15004A02500440	183,12	183,12	100,00%
	15004A02500441	769,73	769,73	100,00%
	15004A02500442	1384,09	1328,00	95,95%
	15004A02500443	1007,19	1003,29	99,61%
	15004A02500444	670,75	547,85	81,68%
	15004A02500445	526,79	334,59	63,52%
	15004A02500461	435,73	325,20	74,63%
	15004A02500462	593,41	331,06	55,79%
	15004A02500464	1154,02	1154,02	100,00%
	15004A02500465	947,78	919,67	97,03%
	15004A02500466	1071,74	1071,74	100,00%
	15004A02500467	911,61	911,61	100,00%
	15004A02500468	516,61	516,61	100,00%
	15004A02500469	1247,50	1213,62	97,28%
	15004A02500471	1058,79	1038,07	98,04%
	15004A02500472	1882,03	1300,60	69,11%
	15004A02500473	412,85	148,99	36,09%
	15004A02500474	299,14	84,79	28,34%
	15004A02500475	387,10	62,87	16,24%
	15004A02500478	751,97	276,09	36,72%
	15004A02500479	562,52	527,97	93,86%
	15004A02500480	981,39	737,09	75,11%
	15004A02500481	692,68	640,50	92,47%
	15004A02500482	1453,68	499,02	34,33%
	15004A02500483	881,06	830,51	94,26%
	15004A02500484	380,25	380,25	100,00%
	15004A02500485	984,70	984,70	100,00%
	15004A02500486	1624,14	1559,05	95,99%
	15004A02500487	1599,31	828,06	51,78%

Plano Nº 0021A-0603	Referencia Catastral	Superficie (m ²)	Superficie Afectada (m ²)	Porcentaxe Afectada
	15004A02500489	1277,17	1089,55	85,31%
	15004A02500499	2211,20	2211,18	100,00%
	15004A02500500	805,18	680,72	84,54%
	15004A02500501	802,59	187,87	23,41%
	15004A02500502	174,40	173,90	99,71%
	15004A02500503	356,57	28,12	7,89%
	15004A02500505	375,10	253,55	67,59%
	15004A02500506	386,63	232,20	60,06%
	15004A02500507	428,85	168,73	39,34%
	15004A02500509	1933,26	982,54	50,82%
	15004A02500511	953,70	799,73	83,85%
	15004A02500512	305,45	154,38	50,54%
	15004A02500513	1387,67	308,91	22,26%
	15004A02500514	1276,09	1049,49	82,24%
	15004A02500515	222,45	222,45	100,00%
	15004A02500516	262,43	229,88	87,60%
	15004A02500517	1134,44	848,54	74,80%
	15004A02500518	867,71	602,99	69,49%
	15004A02500519	230,54	187,75	81,44%
	15004A02500520	899,86	446,04	49,57%
	15004A02500521	531,72	60,26	11,33%
	15004A02500522	269,69	216,02	80,10%
	15004A02500523	308,73	247,33	80,11%
	15004A02500524	348,22	260,53	74,82%
	15004A02500525	371,62	234,81	63,19%
	15004A02500526	2122,85	226,16	10,65%
	15004A02500528	568,88	19,66	3,46%
	15004A02500548	1810,17	77,63	4,29%
	15004A02500565	2376,90	756,38	31,82%
	15004A02500566	560,81	177,97	31,73%
	15004A02500567	250,44	117,80	47,04%
	15004A02500568	239,69	118,36	49,38%
	15004A02500569	218,18	99,29	45,51%
	15004A02500582	904,88	904,88	100,00%
	15004A02500583	2978,24	2496,08	83,81%
	15004A02500591	1170,36	625,57	53,45%
	15004A02500592	282,38	265,35	93,97%
	15004A02500601	515,89	108,49	21,03%
	15004A02500603	4004,07	3721,05	92,93%
	15004A02500604	2126,20	1896,45	89,19%
	15004A02500605	145,35	145,35	100,00%
	15004A02500606	168,04	168,04	100,00%
	15004A02500607	65,35	64,65	98,93%
	15004A02500617	4004,87	3115,42	77,79%
	15004A02500624	2743,66	2034,46	74,15%

Plano Nº 0021A-0603	Referencia Catastral	Superficie (m ²)	Superficie Afectada (m ²)	Porcentaxe Afectada
	15004A02500625	2010,29	2010,29	100,00%
	15004A02500626	3528,45	1537,63	43,58%
	15004A02500628	29070,40	10788,84	37,11%
	15004A02500630	2673,80	2673,80	100,00%
	15004A02500631	550,19	550,19	100,00%
	15004A02600007	2235,76	914,59	40,91%
	15004A02600016	481,99	89,29	18,53%
	15004A02600017	1361,69	759,58	55,78%
	15004A02600018	2630,15	2630,15	100,00%
	15004A02600019	603,09	490,84	81,39%
	15004A02600025	1671,54	6,70	0,40%
	15004A02600035	1617,23	674,91	41,73%
	15004A02600036	1012,28	1012,28	100,00%
	15004A02600037	413,80	413,80	100,00%
	15004A02600038	315,14	315,14	100,00%
	15004A02600039	468,32	340,65	72,74%
	15004A02600041	4012,83	3863,94	96,29%
	15004A02600046	2329,68	1620,43	69,56%
	15004A02600047	662,05	471,64	71,24%
	15004A02600051	1914,35	35,90	1,88%
	15004A02600055	3104,21	549,66	17,71%
	15004A02600056	1162,26	1162,26	100,00%
	15004A02600057	1048,63	173,13	16,51%
	15004A02600060	1690,41	365,00	21,59%
	15004A02600061	382,06	359,10	93,99%
	15004A02600062	219,93	219,93	100,00%
	15004A02600063	394,91	321,75	81,47%
	15004A02600064	358,59	358,59	100,00%
	15004A02600065	358,24	358,24	100,00%
	15004A02600066	181,82	181,82	100,00%
	15004A02600067	374,68	344,43	91,93%
	15004A02600069	314,70	290,40	92,28%
	15004A02600070	192,78	192,78	100,00%
	15004A02600071	207,26	207,26	100,00%
	15004A02600072	260,80	260,80	100,00%
	15004A02600073	1956,39	1818,79	92,97%
	15004A02600076	2651,72	2499,42	94,26%
	15004A02600077	2668,15	2588,91	97,03%
	15004A02600078	850,00	850,00	100,00%
	15004A02600079	1068,20	710,50	66,51%
	15004A02600086	1747,64	1562,47	89,40%
	15004A02600087	2388,12	205,48	8,60%
	15004A02600096	291,33	60,06	20,61%
	15004A02600103	8061,92	3098,31	38,43%
	15004A02600104	2132,43	2075,00	97,31%

Plano Nº 0021A-0603	Referencia Catastral	Superficie (m ²)	Superficie Afectada (m ²)	Porcentaxe Afectada
	15004A02600105	1757,72	1757,72	100,00%
	15004A02600106	509,39	449,36	88,21%
	15004A02600107	1467,14	1419,12	96,73%
	15004A02600108	262,64	262,64	100,00%
	15004A02600109	202,28	202,28	100,00%
	15004A02600110	178,09	75,54	42,42%
	15004A02600121	1419,02	559,45	39,43%
	15004A02600128	1785,39	1557,08	87,21%
	15004A02600129	351,19	351,19	100,00%
	15004A02600130	188,30	188,30	100,00%
	15004A02600131	374,73	374,69	99,99%
	15004A02600132	245,11	69,86	28,50%
	15004A02600134	318,86	318,86	100,00%
	15004A02600135	134,13	134,13	100,00%
	15004A02600136	341,89	82,88	24,24%
	15004A02600137	1848,23	247,02	13,37%
	15004A02600141	539,19	539,19	100,00%
	15004A02600142	345,30	213,87	61,94%
	15004A02600143	7048,88	869,63	12,34%
	15004A02600144	1091,90	985,64	90,27%
	15004A02600147	619,36	619,36	100,00%
	15004A02600148	249,65	249,65	100,00%
	15004A02600149	244,74	244,74	100,00%
	15004A02600150	657,59	657,59	100,00%
	15004A02600152	726,67	726,67	100,00%
	15004A02600153	462,90	316,14	68,30%
	15004A02600154	873,46	811,21	92,87%
	15004A02600155	1391,94	1390,69	99,91%
	15004A02600156	543,19	543,18	100,00%
	15004A02600163	395,07	393,14	99,51%
	15004A02600164	446,27	446,27	100,00%
	15004A02600165	505,67	505,67	100,00%
	15004A02600166	518,38	518,38	100,00%
	15004A02600167	816,17	816,17	100,00%
	15004A02600168	1255,01	1255,01	100,00%
	15004A02600169	1950,85	1949,67	99,94%
	15004A02600171	1779,48	1779,48	100,00%
	15004A02600405	252,86	252,27	99,77%
	15004A02600406	340,79	340,20	99,83%
	15004A02600407	419,35	418,41	99,78%
	15004A02600408	797,43	795,51	99,76%
	15004A02600409	1273,85	1273,40	99,96%
	15004A02600410	1296,49	1289,09	99,43%
	15004A02600411	475,60	475,60	100,00%
	15004A02600412	457,54	457,54	100,00%

Plano Nº 0021A-0603	Referencia Catastral	Superficie (m ²)	Superficie Afectada (m ²)	Porcentaje Afectada
	15004A02600413	2082,59	2080,06	99,88%
	15004A02600422	229,20	228,59	99,74%
	15004A02600424	357,11	357,11	100,00%
	15004A02600425	132,88	132,88	100,00%
	15004A02600426	130,27	130,27	100,00%
	15004A02600427	482,97	299,39	61,99%
	15004A02600428	220,31	220,31	100,00%
	15004A02600429	697,41	529,72	75,95%
	15004A02600430	308,59	227,72	73,79%
	15004A02600431	144,53	144,53	100,00%
	15004A02600432	242,07	242,07	100,00%
	15004A02600433	416,08	416,07	100,00%
	15004A02600434	959,44	177,75	18,53%
	15004A02600435	267,68	226,21	84,51%
	15004A02600440	633,83	34,67	5,47%
	15004A02600441	462,37	135,90	29,39%
	15004A02600442	1077,89	612,84	56,86%
	15004A02600443	1343,41	1339,27	99,69%
	15004A02600444	2969,63	1525,14	51,36%
	15004A02600445	2194,04	2055,81	93,70%
	15004A02600446	606,74	606,74	100,00%
	15004A02600447	904,09	705,55	78,04%
	15004A02600451	467,92	297,57	63,59%
	15004A02600452	250,06	250,06	100,00%
	15004A02600453	783,07	783,07	100,00%
	15004A02600454	358,67	358,67	100,00%
	15004A02600455	788,11	788,11	100,00%
	15004A02600456	352,64	317,65	90,08%
	15004A02600462	5615,30	455,97	8,12%
	15004A02600537	1272,32	324,41	25,50%
	15004A02600549	1252,93	39,40	3,14%
	15004A02600557	196,72	11,41	5,80%
	15004A02600558	559,92	494,36	88,29%
	15004A02600559	391,53	391,53	100,00%
	15004A02600560	200,14	56,75	28,36%
	15004A02600561	411,63	411,63	100,00%
	15004A02600563	1997,78	357,53	17,90%
	15004A02600564	1583,53	1107,79	69,96%
	15004A02600566	918,05	868,70	94,62%
	15004A02600567	1837,33	726,07	39,52%
	15004A02600571	274,91	274,91	100,00%
	15004A02600572	338,01	338,01	100,00%
	15004A02600576	2787,68	139,50	5,00%
	15004A02600578	1562,14	243,97	15,62%
	15004A02600580	23073,01	5216,98	22,61%

Plano Nº 0021A-0603	Referencia Catastral	Superficie (m ²)	Superficie Afectada (m ²)	Porcentaxe Afectada
	15004A02600586	372,93	68,27	18,31%
	15004A02600590	1429,33	65,85	4,61%
	15004A02600600	903,19	903,19	100,00%
	15004A02600610	6550,41	14,68	0,22%
	15004A02600614	1550,53	74,95	4,83%
	15004A02600617	568,08	61,47	10,82%
	15004A02600620	495,61	495,61	100,00%
	15004A02600621	364,70	291,13	79,83%
	15004A02600632	258,92	157,93	61,00%
	15004A02600633	202,42	130,94	64,69%
	15004A02600634	224,96	138,86	61,73%
	15004A02600635	204,64	124,97	61,07%
	15004A02600636	184,50	113,62	61,58%
	15004A02600645	451,36	297,38	65,89%
	15004A02600648	280,02	125,97	44,99%
	15004A02600649	1105,94	404,72	36,60%
	15004A02600650	542,63	279,91	51,58%
	15004A02600651	152,70	152,70	100,00%
	15004A02600652	172,03	101,00	58,71%
	15004A02600654	144,10	144,10	100,00%
	15004A02600655	195,36	112,04	57,35%
	15004A02600660	295,60	295,60	100,00%
	15004A02600661	2626,57	2559,43	97,44%
	15004A02600662	215,65	215,65	100,00%
	15004A02600663	375,28	375,28	100,00%
	15004A02600664	255,24	255,24	100,00%
	15004A02600665	268,08	268,08	100,00%
	15004A02600666	335,25	335,25	100,00%
	15004A02600667	365,61	186,10	50,90%
	15004A02600677	1840,80	1840,80	100,00%
	15004A02600678	2118,98	1601,59	75,58%
	15004A02600679	610,87	230,41	37,72%
	15004A02600680	626,32	200,87	32,07%
	15004A02600681	449,23	449,23	100,00%
	15004A02600682	248,41	248,41	100,00%
	15004A02600683	236,49	236,49	100,00%
	15004A02600684	272,61	272,61	100,00%
	15004A02600685	256,40	256,40	100,00%
	15004A02600686	4462,58	3652,12	81,84%
	15004A02600687	1186,99	1099,85	92,66%
	15004A02600688	322,01	322,01	100,00%
	15004A02600690	2084,74	634,21	30,42%
	15004A02600694	155,46	57,82	37,19%
	15004A02600695	140,25	140,25	100,00%
	15004A02600696	127,62	127,62	100,00%

Plano Nº 0021A-0603	Referencia Catastral	Superficie (m ²)	Superficie Afectada (m ²)	Porcentaxe Afectada
	15004A02600698	259,27	142,13	54,82%
	15004A02600699	140,91	140,91	100,00%
	15004A02600700	78,61	78,61	100,00%
	15004A02600701	59,62	59,62	100,00%
	15004A02600702	50,92	50,92	100,00%
	15004A02600703	283,51	283,51	100,00%
	15004A02600704	171,56	138,21	80,56%
	15004A02600705	54,04	54,04	100,00%
	15004A02600706	46,50	46,50	100,00%
	15004A02600707	70,59	70,59	100,00%
	15004A02600708	54,28	54,28	100,00%
	15004A02600709	69,25	69,25	100,00%
	15004A02600710	54,37	54,37	100,00%
	15004A02600711	54,57	54,57	100,00%
	15004A02600712	66,02	66,02	100,00%
	15004A02600713	38,34	38,34	100,00%
	15004A02600714	35,73	35,73	100,00%
	15004A02600715	446,81	210,33	47,07%
	15004A02600723	91,83	91,83	100,00%
	15004A02600728	829,70	829,70	100,00%
	15004A02600729	370,01	370,01	100,00%
	15004A02600730	193,21	193,21	100,00%
	15004A02600731	187,05	187,05	100,00%
	15004A02600732	102,28	52,44	51,27%
	15004A02600733	3343,67	611,20	18,28%
	15004A02600758	1249,07	788,91	63,16%
	15004A02600761	350,27	196,63	56,14%
	15004A02600764	1312,50	1312,50	100,00%
	15004A02600768	184,83	184,77	99,97%
	15004A02600770	444,24	444,03	99,95%
	15004A02600771	308,00	308,00	100,00%
	15004A02600772	322,20	322,20	100,00%
	15004A02600773	442,28	442,28	100,00%
	15004A02600774	1358,99	449,31	33,06%
	15004A02600775	629,43	601,40	95,55%
	15004A02600776	203,01	203,01	100,00%
	15004A02608276	43149,91	13002,18	30,13%
	15004A02800060	4529,83	571,02	12,61%
	15004A02800073	407,94	135,46	33,21%
	15004A02800075	395,08	3,91	0,99%
	15004A02800076	461,06	63,09	13,68%
	15004A02800077	520,78	201,88	38,76%
	15004A02800078	210,52	131,39	62,41%
	15004A02800079	233,72	169,92	72,70%
	15004A02800080	419,61	419,61	100,00%

Plano Nº 0021A-0603	Referencia Catastral	Superficie (m ²)	Superficie Afectada (m ²)	Porcentaxe Afectada
	15004A02800081	430,54	283,03	65,74%
	15004A02800082	1000,37	763,21	76,29%
	15004A02800083	1269,25	1154,57	90,96%
	15004A02800084	1154,87	1154,87	100,00%
	15004A02800085	1220,93	1220,93	100,00%
	15004A02800086	403,73	403,73	100,00%
	15004A02800087	838,75	787,89	93,94%
	15004A02800090	1223,00	405,26	33,14%
	15004A02800091	786,12	783,07	99,61%
	15004A02800092	1563,02	299,20	19,14%
	15004A02800115	1775,41	1029,73	58,00%
	15004A02800116	929,90	707,89	76,12%
	15004A02800117	884,70	151,38	17,11%
	15004A02800118	1101,62	69,83	6,34%
	15004A02800179	4714,63	1510,53	32,04%
	15004A02900005	1810,77	1810,77	100,00%
	15004A02900016	1702,45	1657,41	97,35%
	15004A02900021	4927,27	4034,89	81,89%
	15004A02900022	478,90	448,91	93,74%
	15004A02900023	2442,67	2199,16	90,03%
	15004A02900024	646,00	557,97	86,37%
	15004A02900025	4726,27	4311,42	91,22%
	15004A02900026	951,36	750,81	78,92%
	15004A02900027	494,51	371,70	75,16%
	15004A02900028	328,91	150,55	45,77%
	15004A02900029	176,19	176,19	100,00%
	15004A02900030	191,84	191,84	100,00%
	15004A02900031	875,22	785,41	89,74%
	15004A02900032	513,05	441,01	85,96%
	15004A02900033	114,50	114,50	100,00%
	15004A02900034	250,25	250,25	100,00%
	15004A02900035	1214,79	1214,79	100,00%
	15004A02900037	1325,91	1325,91	100,00%
	15004A02900047	501,73	451,30	89,95%
	15004A02900048	532,92	532,92	100,00%
	15004A02900049	535,30	535,30	100,00%
	15004A02900079	1944,78	1894,74	97,43%
	15004A02900080	618,32	618,32	100,00%
	15004A02900083	654,02	654,02	100,00%
	15004A02900096	120,12	120,12	100,00%
	15004A02900097	136,89	136,89	100,00%
	15004A02900099	4306,15	3110,80	72,24%
	15004A02900101	4083,11	2255,47	55,24%
	15004A02900102	1291,69	1157,68	89,63%
	15004A02900103	18445,68	4540,71	24,62%

Plano Nº 0021A-0603	Referencia Catastral	Superficie (m ²)	Superficie Afectada (m ²)	Porcentaxe Afectada
	15004A02900104	568,68	43,48	7,65%
	15004A02900106	2401,20	213,51	8,89%
	15004A02900113	2279,81	1541,11	67,60%
	15004A02900114	482,84	284,03	58,82%
	15004A02900115	544,36	320,18	58,82%
	15004A02900116	667,12	361,00	54,11%
	15004A02900117	560,71	258,92	46,18%
	15004A02900119	367,14	5,99	1,63%
	15004A02900120	265,54	17,61	6,63%
	15004A02900121	167,68	12,16	7,25%
	15004A02900122	353,57	19,66	5,56%
	15004A02900137	652,58	652,58	100,00%
	15004A02900138	1091,92	1003,24	91,88%
	15004A02900141	1110,37	1037,96	93,48%
	15004A02900142	448,14	396,76	88,53%
	15004A02900143	2400,13	2400,13	100,00%
	15004A02900148	636,51	587,76	92,34%
	15004A02900149	673,08	624,32	92,76%
	15004A02900158	49,05	49,05	100,00%
	15004A02900160	1892,67	1792,66	94,72%
	15004A02900163	1514,50	1514,50	100,00%
	15004A02900164	772,31	221,59	28,69%
	15004A02900168	4315,37	380,27	8,81%
	15004A02900170	1092,32	415,22	38,01%
	15004A02900171	946,01	361,29	38,19%
	15004A02900172	448,29	448,29	100,00%
	15004A02900173	668,98	347,32	51,92%
	15004A02900176	1007,24	402,59	39,97%
	15004A02900186	2621,49	2415,68	92,15%
	15004A02900187	3211,16	3126,84	97,37%
	15004A02900190	508,98	508,98	100,00%
	15004A02900191	1913,48	302,88	15,83%
	15004A02900194	172,17	86,53	50,26%
	15004A02900195	3348,95	3177,84	94,89%
	15004A02900197	3184,96	3028,32	95,08%
	15004A02900205	230,00	230,00	100,00%
	15004A02900206	522,90	452,91	86,61%
	15004A02900207	1346,47	1346,47	100,00%
	15004A02900210	406,02	312,66	77,01%
	15004A02900213	399,45	348,16	87,16%
	15004A02900214	10727,25	6316,54	58,88%
	15004A02900222	149,10	50,01	33,54%
	15004A02900223	113,77	50,66	44,52%
	15004A02900224	128,64	67,82	52,72%
	15004A02900225	673,47	115,14	17,10%

Plano Nº 0021A-0603	Referencia Catastral	Superficie (m ²)	Superficie Afectada (m ²)	Porcentaxe Afectada
	15004A02900226	550,22	347,21	63,10%
	15004A02900227	408,24	312,54	76,56%
	15004A02900228	447,41	392,36	87,70%
	15004A02900229	429,28	404,04	94,12%
	15004A02900230	372,74	363,40	97,50%
	15004A02900231	425,24	406,39	95,57%
	15004A02900232	1083,40	770,03	71,07%
	15004A02900234	597,98	108,01	18,06%
	15004A02900235	404,16	404,16	100,00%
	15004A02900236	46,96	46,96	100,00%
	15004A02900237	4273,41	438,91	10,27%
	15004A02900242	1189,31	999,11	84,01%
	15004A02900243	1470,16	1444,19	98,23%
	15004A02900244	614,03	614,03	100,00%
	15004A02900245	1571,72	1507,36	95,91%
	15004A02900246	558,13	375,85	67,34%
	15004A02900263	502,16	217,67	43,35%
	15004A02900264	7460,22	4699,19	62,99%
	15004A02900265	183,22	183,22	100,00%
	15004A02900266	3301,03	3158,58	95,68%
	15004A02900267	173,99	173,99	100,00%
	15004A02900268	511,42	511,42	100,00%
	15004A02900269	455,97	10,47	2,30%
	15004A02900270	171,86	171,86	100,00%
	15004A02900271	261,83	261,83	100,00%
	15004A02900272	1082,23	95,45	8,82%
	15004A02900273	973,88	31,81	3,27%
	15004A02900274	83,68	83,68	100,00%
	15004A02900275	173,34	39,65	22,88%
	15004A02900276	107,44	107,44	100,00%
	15004A02900277	143,81	143,81	100,00%
	15004A02900278	605,99	605,99	100,00%
	15004A02900279	1175,54	186,16	15,84%
	15004A02900289	591,79	125,30	21,17%
	15004A02900290	617,59	177,65	28,77%
	15004A02900291	5901,91	5756,93	97,54%
	15004A02900292	764,98	658,73	86,11%
	15004A02900293	209,51	209,51	100,00%
	15004A02900294	678,15	583,56	86,05%
	15004A02900295	591,71	526,13	88,92%
	15004A02900296	420,50	420,50	100,00%
	15004A02900302	140,03	140,03	100,00%
	15004A02900303	22436,95	9213,35	41,06%
	15004A02900304	3767,85	42,60	1,13%
	15004A02900309	1766,74	1693,12	95,83%

Plano Nº 0021A-0603	Referencia Catastral	Superficie (m ²)	Superficie Afectada (m ²)	Porcentaxe Afectada
	15004A02900310	3327,81	970,83	29,17%
	15004A02900312	1019,51	658,36	64,58%
	15004A02900318	660,40	72,85	11,03%
	15004A02900319	214,37	214,37	100,00%
	15004A02900323	1383,88	963,69	69,64%
	15004A02900326	366,02	281,67	76,95%
	15004A02900327	102,35	102,35	100,00%
	15004A02900328	2359,53	2237,72	94,84%
	15004A02900329	1293,01	140,71	10,88%
	15004A02900330	605,28	442,25	73,07%
	15004A02900332	3349,22	3210,21	95,85%
	15004A02900333	191,66	191,66	100,00%
	15004A02900334	280,29	280,29	100,00%
	15004A02900335	600,44	581,55	96,85%
	15004A02900336	2137,03	2065,34	96,65%
	15004A02900337	1919,05	1432,55	74,65%
	15004A02908209	92097,76	4895,61	5,32%
	15004A03000001	829,34	778,81	93,91%
	15004A03000002	859,33	829,62	96,54%
	15004A03000003	948,85	813,36	85,72%
	15004A03000004	872,10	758,06	86,92%
	15004A03000005	889,98	799,37	89,82%
	15004A03000006	1141,07	1100,32	96,43%
	15004A03000007	1114,52	972,36	87,24%
	15004A03000009	1009,54	325,60	32,25%
	15004A03000011	1063,56	1055,51	99,24%
	15004A03000012	1062,41	1062,41	100,00%
	15004A03000013	406,51	406,51	100,00%
	15004A03000014	2430,86	1839,08	75,66%
	15004A03000015	2081,37	885,31	42,54%
	15004A03000016	1632,82	885,49	54,23%
	15004A03000017	639,22	519,76	81,31%
	15004A03000018	363,19	363,19	100,00%
	15004A03000019	2675,49	1462,35	54,66%
	15004A03000020	880,10	763,62	86,77%
	15004A03000021	859,95	602,90	70,11%
	15004A03000022	321,13	247,53	77,08%
	15004A03000023	316,39	242,21	76,55%
	15004A03000024	523,84	523,84	100,00%
	15004A03000025	475,70	435,46	91,54%
	15004A03000026	608,07	561,44	92,33%
	15004A03000027	645,89	600,64	93,00%
	15004A03000028	431,92	431,92	100,00%
	15004A03000029	2721,11	1415,07	52,00%
	15004A03000030	1698,53	1698,53	100,00%

Plano Nº 0021A-0603	Referencia Catastral	Superficie (m ²)	Superficie Afectada (m ²)	Porcentaxe Afectada
	15004A03000031	740,46	651,08	87,93%
	15004A03000032	509,86	206,10	40,42%
	15004A03000033	670,90	670,90	100,00%
	15004A03000034	460,02	405,90	88,24%
	15004A03000035	430,61	415,60	96,51%
	15004A03000036	1590,04	1449,65	91,17%
	15004A03000037	1291,15	1217,65	94,31%
	15004A03000038	337,72	337,72	100,00%
	15004A03000039	312,58	274,95	87,96%
	15004A03000040	426,74	426,74	100,00%
	15004A03000041	1400,40	1400,40	100,00%
	15004A03000042	134,59	134,59	100,00%
	15004A03000043	1875,37	1769,31	94,34%
	15004A03000044	353,68	337,91	95,54%
	15004A03000045	1149,06	961,90	83,71%
	15004A03000046	5357,37	5196,67	97,00%
	15004A03000047	1899,83	1478,59	77,83%
	15004A03000048	379,91	244,70	64,41%
	15004A03000049	10892,09	2955,97	27,14%
	15004A03000050	2175,98	1335,84	61,39%
	15004A03000069	723,59	723,59	100,00%
	15004A03000088	353,43	48,70	13,78%
	15004A03000090	3320,18	3192,16	96,14%
	15004A03000091	2612,51	2480,19	94,93%
	15004A03000092	1269,93	1152,55	90,76%
	15004A03000102	76,34	65,09	85,26%
	15004A03000103	2153,53	2129,80	98,90%
	15004A03000106	18455,16	9714,73	52,64%
	15004A03000107	1171,17	246,16	21,02%
	15004A03000108	3162,76	762,38	24,11%
	15004A03000109	11566,00	7970,13	68,91%
	15004A03000112	810,91	367,27	45,29%
	15004A03000114	598,48	598,48	100,00%
	15004A03000115	469,01	335,63	71,56%
	15004A03000116	7101,17	3359,53	47,31%
	15004A03000117	2688,47	816,53	30,37%
	15004A03000118	57,73	57,73	100,00%
	15004A03008117	108826,07	17290,74	15,89%
	15004A03100004	590,17	64,61	10,95%
	15004A03100005	337,80	55,61	16,46%
	15004A03100117	53822,81	5657,34	10,51%
	15004A03100124	14988,13	8930,18	59,58%
	15004A03100133	12703,20	2245,88	17,68%
	15004A03100135	14655,91	11419,79	77,92%
	15004A03100136	815,73	815,73	100,00%

Plano Nº 0021A-0603	Referencia Catastral	Superficie (m ²)	Superficie Afectada (m ²)	Porcentaxe Afectada
	15004A03100137	351,60	351,60	100,00%
	15004A03100138	1839,10	784,99	42,68%
	15004A03100141	179,83	179,83	100,00%
	15004A03100144	356,43	98,75	27,71%
	15004A03100145	1662,12	684,73	41,20%
	15004A03100146	13875,44	3297,62	23,77%
	15004A03101244	15641,32	723,35	4,62%
	15004A03101246	9078,59	2815,19	31,01%
	15004A03108734	1918431,11	3612,33	0,19%
	6705502NJ5160N	1502,60	1502,60	100,00%
	6705503NJ5160N	2248,66	2127,16	94,60%
	6705504NJ5160N	1246,13	1071,44	85,98%
	6705505NJ5160N	320,58	268,42	83,73%
	6705506NJ5160N	332,00	289,46	87,19%
	6705507NJ5160N	1048,65	1014,37	96,73%
	6705508NJ5160N	702,50	666,92	94,93%
	6705509NJ5160N	1144,49	1088,85	95,14%
	6705510NJ5160N	416,62	359,07	86,19%
	6705511NJ5160N	388,62	331,11	85,20%
	6705512NJ5160N	1557,70	1441,01	92,51%
	6705513NJ5160N	1720,89	1692,87	98,37%
	6705519NJ5160N	338,56	338,56	100,00%
	6705520NJ5160N	1442,23	1438,20	99,72%
	6705521NJ5160N	97,00	61,70	63,61%
	6706401NJ5160N	1035,05	926,60	89,52%
	6706402NJ5160N	642,19	568,77	88,57%
	6706403NJ5160N	1486,90	1340,06	90,12%
	6706404NJ5160N	1355,22	1242,98	91,72%
	6706405NJ5160N	667,48	607,63	91,03%
	6706406NJ5160N	867,89	814,86	93,89%
	6706407NJ5160N	1001,45	934,82	93,35%
	6706408NJ5160N	1043,88	964,09	92,36%
	6706409NJ5160N	1244,67	1201,61	96,54%
	6706410NJ5160N	2871,73	2835,37	98,73%
	6706411NJ5160N	604,69	529,25	87,52%
	6706412NJ5160N	1459,78	1459,78	100,00%
	6706413NJ5160N	1543,70	1441,48	93,38%
	6706414NJ5160N	318,55	318,55	100,00%
	6706415NJ5160N	394,46	394,46	100,00%
	6706416NJ5160N	441,39	441,39	100,00%
	6905401NJ5160N	935,64	868,80	92,86%
	6905402NJ5160N	901,18	832,25	92,35%
	6905403NJ5160N	940,56	940,56	100,00%
	6905404NJ5160N	382,02	321,51	84,16%
	6905405NJ5160N	2012,76	1892,45	94,02%

Plano Nº 0021A-0603	Referencia Catastral	Superficie (m ²)	Superficie Afectada (m ²)	Porcentaxe Afectada
	6905406NJ5160N	1491,59	1377,43	92,35%
	7006101NJ5170N	723,19	723,19	100,00%
	7006102NJ5170N	120,29	120,29	100,00%
	7006103NJ5170N	1296,82	1090,72	84,11%
	7006104NJ5170N	566,82	503,13	88,76%
	7006106NJ5170N	857,06	857,06	100,00%
	7006108NJ5170N	2470,65	2396,72	97,01%
	7006109NJ5170N	2790,12	2549,54	91,38%
	7006111NJ5170N	1358,52	1358,52	100,00%
	7006112NJ5170N	880,39	814,70	92,54%
	7006113NJ5170N	272,33	272,33	100,00%
	7006114NJ5170N	534,45	469,38	87,82%
	7006115NJ5170N	228,62	188,38	82,40%
	7006116NJ5170N	197,34	197,34	100,00%
	7006117NJ5170N	1146,72	1146,72	100,00%
	7006118NJ5170N	258,86	258,86	100,00%
	7006119NJ5170N	634,42	556,79	87,76%
	7006120NJ5170N	973,03	973,03	100,00%
	7006121NJ5170N	407,57	407,57	100,00%
	7006124NJ5170N	2324,89	2324,89	100,00%
	7006125NJ5170N	430,57	371,82	86,36%
	7006126NJ5170N	782,88	782,88	100,00%
	7006127NJ5170N	340,99	340,99	100,00%
	7006128NJ5170N	729,53	729,53	100,00%
	7006129NJ5170N	904,72	794,48	87,82%
	7006130NJ5170N	936,01	936,01	100,00%
	7006131NJ5170N	2201,82	1810,95	82,25%
	7105201NJ5170N	714,81	714,81	100,00%
	7105202NJ5170N	588,82	532,15	90,38%
	7105203NJ5170N	227,71	227,71	100,00%
	7105204NJ5170N	373,66	373,66	100,00%
	7105205NJ5170N	177,41	177,41	100,00%
	7105206NJ5170N	155,60	155,60	100,00%
	7105207NJ5170N	2070,82	1927,90	93,10%
	7105208NJ5170N	3017,74	3017,74	100,00%
	7105209NJ5170N	2962,79	2798,00	94,44%
	7105210NJ5170N	2416,63	2346,76	97,11%
	7105211NJ5170N	459,01	387,07	84,33%
	7105212NJ5170N	35,24	35,24	100,00%
	7105213NJ5170N	639,23	639,23	100,00%
	7105214NJ5170N	198,00	198,00	100,00%
	7105215NJ5170N	589,75	518,75	87,96%
	7105216NJ5170N	510,88	510,88	100,00%
	7105217NJ5170N	588,26	588,26	100,00%
	7401301NJ5170S	4605,10	2884,94	62,65%

Plano Nº 0021A-0603	Referencia Catastral	Superficie (m ²)	Superficie Afectada (m ²)	Porcentaxe Afectada
	7401608NJ5170S	445,02	444,97	99,99%
	7401610NJ5170S	1943,22	615,57	31,68%
	7401612NJ5170S	1539,09	891,85	57,95%
	7401701NJ5170S	645,00	645,00	100,00%
	7405001NJ5170N	7048,00	5133,06	72,83%
	7405002NJ5170N	4652,49	2283,79	49,09%
	7405005NJ5170N	1136,50	1136,50	100,00%
	7405007NJ5170N	1488,22	1355,52	91,08%
	7405008NJ5170N	1604,29	877,62	54,70%
	7405009NJ5170N	1478,08	683,57	46,25%
	7405010NJ5170N	87,08	21,92	25,17%
	7405011NJ5170N	506,18	180,94	35,75%
	7405012NJ5170N	639,63	423,61	66,23%
	7405013NJ5170N	671,09	528,59	78,77%
	7405014NJ5170N	675,34	576,56	85,37%
	7405015NJ5170N	656,14	648,78	98,88%
	7405017NJ5170N	501,73	501,73	100,00%
	7501902NJ5170S	907,90	414,72	45,68%
	7501903NJ5170S	979,29	656,51	67,04%
	7501904NJ5170S	8196,44	6180,33	75,40%
	7501905NJ5170S	2329,49	190,27	8,17%
	7506008NJ5170N	1590,04	1092,13	68,69%
	7506011NJ5170N	4039,94	1932,80	47,84%
	7506020NJ5170N	171,73	171,73	100,00%
	7506021NJ5170N	35,59	35,59	100,00%
	7506022NJ5170N	52,28	52,28	100,00%
	7506023NJ5170N	33,00	33,00	100,00%
	7506024NJ5170N	230,10	230,09	100,00%
	7506025NJ5170N	108,79	108,76	99,98%
	7506026NJ5170N	96,53	96,52	99,99%
	7506028NJ5170N	1609,02	664,26	41,28%
	7506032NJ5170N	181,62	181,59	99,98%
	7506033NJ5170N	1047,44	1024,43	97,80%
	7506035NJ5170N	733,29	733,29	100,00%
	7506036NJ5170N	839,77	839,76	100,00%
	7506037NJ5170N	1338,47	38,43	2,87%
	7506038NJ5170N	1448,52	29,72	2,05%
	7702903NJ5170S	4654,77	1502,33	32,28%
	7704015NJ5170S	298,13	298,13	100,00%
	7704016NJ5170S	154,83	154,83	100,00%
	7704017NJ5170S	395,57	395,57	100,00%
	7704018NJ5170S	372,98	372,98	100,00%
	7704019NJ5170S	310,62	310,62	100,00%
	7704020NJ5170S	375,02	375,01	100,00%
	7704021NJ5170S	769,10	769,09	100,00%

Plano Nº 0021A-0603	Referencia Catastral	Superficie (m ²)	Superficie Afectada (m ²)	Porcentaxe Afectada
	7704022NJ5170S	289,92	289,92	100,00%
	7704023NJ5170S	219,48	219,48	100,00%
	7704024NJ5170S	184,21	184,21	100,00%
	7704025NJ5170S	66,99	66,99	100,00%
	7704026NJ5170S	608,28	608,28	100,00%
	7704027NJ5170S	508,50	508,50	100,00%
	7704028NJ5170S	1924,87	583,20	30,30%
	7706801NJ5170N	1925,87	787,37	40,88%
	7706802NJ5170N	2075,81	843,46	40,63%
	7706806NJ5170N	9467,58	6571,71	69,41%
	7706810NJ5170N	116,54	116,11	99,63%
	7706811NJ5170N	294,32	293,38	99,68%
	7706812NJ5170N	2179,35	1180,99	54,19%
	7804008NJ5170S	1819,12	613,71	33,74%
	7804014NJ5170S	216,82	216,82	100,00%
	7804015NJ5170S	216,40	216,40	100,00%
	7804016NJ5170S	229,52	229,52	100,00%
	7804017NJ5170S	289,68	289,68	100,00%
	7804018NJ5170S	414,13	414,13	100,00%
	7804019NJ5170S	233,87	233,87	100,00%
	7804020NJ5170S	1409,58	1409,58	100,00%
	7804021NJ5170S	222,39	222,39	100,00%
	7804022NJ5170S	650,18	650,18	100,00%
	7804023NJ5170S	1340,95	1340,95	100,00%
	7804024NJ5170S	336,26	336,26	100,00%
	7804025NJ5170S	648,82	648,82	100,00%
	7804026NJ5170S	1456,13	1455,89	99,98%
	7804027NJ5170S	142,40	142,40	100,00%
	7804028NJ5170S	83,10	83,10	100,00%
	7804029NJ5170S	150,03	150,03	100,00%
	7804030NJ5170S	416,65	416,65	100,00%
	7804031NJ5170S	161,42	161,42	100,00%
	7804032NJ5170S	34,74	34,74	100,00%
	7804033NJ5170S	65,70	65,70	100,00%
	7804034NJ5170S	65,97	65,97	100,00%
	7804035NJ5170S	72,18	72,18	100,00%
	7804036NJ5170S	157,35	157,35	100,00%
	7804037NJ5170S	47,20	47,20	100,00%
	7804038NJ5170S	76,06	76,06	100,00%
	7804039NJ5170S	211,75	211,75	100,00%
	7804040NJ5170S	348,19	348,19	100,00%
	7804042NJ5170S	55,01	55,01	100,00%
	7804043NJ5170S	115,89	115,89	100,00%
	7804044NJ5170S	123,87	123,87	100,00%
	7804045NJ5170S	211,85	211,85	100,00%

Plano Nº 0021A-0603	Referencia Catastral	Superficie (m ²)	Superficie Afectada (m ²)	Porcentaje Afectada
	7804046NJ5170S	202,12	202,12	100,00%
	7804047NJ5170S	188,50	188,29	99,89%
	7804048NJ5170S	961,81	961,81	100,00%
	7804049NJ5170S	55,98	55,97	100,00%
	7804050NJ5170S	58,20	58,20	100,00%
	7902804NJ5170S	1665,39	1662,60	99,83%
	8002301NJ5180S	224,18	224,18	100,00%
	8307402NJ5180N	2081,23	1181,58	56,77%
	8308101NJ5180N	884,28	336,48	38,05%
	8308102NJ5180N	722,32	657,94	91,09%
	8308103NJ5180N	587,59	583,70	99,34%
	8308104NJ5180N	475,85	475,85	100,00%
	8308105NJ5180N	796,47	796,46	100,00%
	8308106NJ5180N	1041,02	1040,95	99,99%
	8407201NJ5180N	6827,55	3452,21	50,56%
	8407901NJ5180N	3183,09	2026,71	63,67%
	8407903NJ5180N	4145,58	3106,35	74,93%
	8407906NJ5180N	155,28	155,24	99,98%
	8507017NJ5180N	7106,06	4074,21	57,33%
	8507701NJ5180N	5870,60	4029,23	68,63%
	8509908NJ5180N	2375,80	1049,92	44,19%
	8509910NJ5180N	746,00	705,64	94,59%
	8509912NJ5180N	723,91	723,91	100,00%
	8509913NJ5180N	897,43	897,43	100,00%
	8605007NJ5180N	579,96	579,46	99,91%
	8605008NJ5180N	249,06	249,06	100,00%
	8605009NJ5180N	130,13	130,13	100,00%
	8605010NJ5180N	700,03	700,03	100,00%
	8605011NJ5180N	827,17	827,17	100,00%
	8605012NJ5180N	922,44	922,44	100,00%
	8605013NJ5180N	40,08	40,08	100,00%
	8605014NJ5180N	647,01	646,84	99,97%
	8605018NJ5180N	407,07	407,04	99,99%
	8605019NJ5180N	354,89	354,89	100,00%
	8605020NJ5180N	357,18	357,18	100,00%
	8605021NJ5180N	1651,49	1644,63	99,58%
	8608501NJ5180N	1697,65	587,65	34,62%
	8608505NJ5180N	309,69	309,69	100,00%
	8608506NJ5180N	377,61	377,61	100,00%
	8608507NJ5180N	6249,50	3852,77	61,65%
	8704008NJ5180S	986,17	986,13	100,00%
	8706022NJ5180N	203,65	203,65	100,00%
	8706023NJ5180N	257,85	257,85	100,00%
	8706024NJ5180N	286,23	286,23	100,00%
	8706025NJ5180N	2093,00	2093,00	100,00%

Plano Nº 0021A-0603	Referencia Catastral	Superficie (m ²)	Superficie Afectada (m ²)	Porcentaxe Afectada
	8706026NJ5180N	2966,72	2966,69	100,00%
	8706027NJ5180N	708,99	708,99	100,00%
	8706028NJ5180N	2956,86	2956,80	100,00%
	8706032NJ5180N	514,19	514,13	99,99%
	8706033NJ5180N	428,55	393,13	91,73%
	8706034NJ5180N	980,01	976,24	99,61%
	8706035NJ5180N	240,64	240,64	100,00%
	8707012NJ5180N	1255,02	1254,97	100,00%
	8707013NJ5180N	453,51	453,51	100,00%
	8707014NJ5180N	362,73	362,73	100,00%
	8707015NJ5180N	757,10	757,10	100,00%
	8707016NJ5180N	2218,78	2218,77	100,00%
	8707017NJ5180N	635,83	635,83	100,00%
	8707018NJ5180N	561,71	561,69	100,00%
	8707019NJ5180N	562,01	562,01	100,00%
	8707020NJ5180N	490,30	490,30	100,00%
	8707021NJ5180N	201,81	201,81	100,00%
	8707022NJ5180N	474,39	474,39	100,00%
	8707023NJ5180N	368,51	368,49	100,00%
	8707024NJ5180N	388,12	388,10	100,00%
	8707025NJ5180N	307,01	307,00	100,00%
	8707026NJ5180N	301,54	301,53	100,00%
	8803903NJ5180S	2603,83	2603,80	100,00%
	8803904NJ5180S	72,15	72,15	100,00%
	8803905NJ5180S	220,61	220,61	100,00%
	8803906NJ5180S	480,07	480,07	100,00%
	8803907NJ5180S	518,30	517,79	99,90%
	8803909NJ5180S	1558,70	629,34	40,38%
	8803910NJ5180S	718,30	235,57	32,80%
	8803911NJ5180S	643,57	235,39	36,58%
	8803912NJ5180S	2282,29	822,28	36,03%
	8803914NJ5180S	2472,25	1801,08	72,85%
	8803915NJ5180S	218,84	218,84	100,00%
	8803916NJ5180S	408,09	408,09	100,00%
	8803917NJ5180S	822,67	822,67	100,00%
	8803918NJ5180S	206,80	206,80	100,00%
	8803919NJ5180S	826,95	716,98	86,70%
	8803920NJ5180S	137,05	29,67	21,65%
	8809510NJ5180N	4433,52	1494,50	33,71%
	8809520NJ5180N	409,09	307,93	75,27%
	8809523NJ5180N	448,82	448,56	99,94%
	8809524NJ5180N	873,50	873,37	99,98%
	8809525NJ5180N	519,07	519,06	100,00%
	8809526NJ5180N	1686,65	1686,65	100,00%
	8809527NJ5180N	732,81	732,81	100,00%

Plano Nº 0021A-0603	Referencia Catastral	Superficie (m ²)	Superficie Afectada (m ²)	Porcentaje Afectada
	8809528NJ5180N	309,67	309,66	100,00%
	8809529NJ5180N	133,56	133,55	99,99%
	8809530NJ5180N	792,91	792,91	100,00%
	8810501NJ5181S	1486,62	954,09	64,18%
	8810502NJ5181S	7313,29	6075,57	83,08%
	8810506NJ5181S	1325,40	1297,54	97,90%
	8902003NJ5180S	1601,18	528,76	33,02%
	8902004NJ5180S	4339,14	3314,86	76,39%
	8902005NJ5180S	4906,51	4621,98	94,20%
	8902006NJ5180S	1734,14	1734,14	100,00%
	8902007NJ5180S	767,61	767,61	100,00%
	8902008NJ5180S	283,15	283,15	100,00%
	8902009NJ5180S	408,19	408,19	100,00%
	8902010NJ5180S	409,59	409,59	100,00%
	8902011NJ5180S	73,82	73,82	100,00%
	8902021NJ5180S	273,01	273,01	100,00%
	8905004NJ5180N	5187,70	2826,85	54,49%
	8905005NJ5180N	1267,60	752,28	59,35%
	8905006NJ5180N	2191,50	1290,84	58,90%
	8905007NJ5180N	748,55	421,98	56,37%
	8905008NJ5180N	652,89	408,94	62,64%
	8905009NJ5180N	1025,25	570,81	55,68%
	8905010NJ5180N	1322,20	793,82	60,04%
	8905011NJ5180N	650,85	307,85	47,30%
	8905101NJ5180N	6229,25	1552,08	24,92%
	8905104NJ5180N	3102,17	1571,10	50,65%
	8907023NJ5180N	1369,88	308,12	22,49%
	8907024NJ5180N	2576,77	2576,77	100,00%
	8907025NJ5180N	1327,87	1327,87	100,00%
	8907026NJ5180N	664,62	664,62	100,00%
	8907027NJ5180N	233,15	233,15	100,00%
	8907030NJ5180N	1042,76	1042,76	100,00%
	8907031NJ5180N	263,27	263,27	100,00%
	8909022NJ5180N	1061,06	1061,05	100,00%
	8909023NJ5180N	704,97	704,95	100,00%
	8909024NJ5180N	282,12	282,12	100,00%
	8909025NJ5180N	82,06	82,06	100,00%
	8909026NJ5180N	122,87	122,87	100,00%
	8909027NJ5180N	214,97	214,95	99,99%
	8909028NJ5180N	2512,35	2512,35	100,00%
	8909029NJ5180N	1191,88	1191,88	100,00%
	8909030NJ5180N	1073,12	1073,12	100,00%
	8909031NJ5180N	256,14	256,14	100,00%
	8909032NJ5180N	180,45	180,45	100,00%
	8909033NJ5180N	211,97	211,97	100,00%

Plano Nº 0021A-0603	Referencia Catastral	Superficie (m²)	Superficie Afectada (m²)	Porcentaxe Afectada
	8909034NJ5180N	179,71	179,71	100,00%
	8909035NJ5180N	348,95	348,95	100,00%
	9003001NJ5190S	1630,28	1628,82	99,91%
	9003007NJ5190S	807,66	807,66	100,00%
	9100204NJ6090S	3163,12	1349,60	42,67%
	9108904NJ5190N	7222,93	4376,52	60,59%
	9109001NH5190N	2836,68	1961,16	69,14%

Plano Nº 0021A-0604	Referencia Catastral	Superficie (m ²)	Superficie Afectada (m ²)	Porcentaxe Afectada
	15004A02200229	12241,67	2683,60	21,92%
	15004A02200291	748,61	34,40	4,60%
	15004A02200292	793,21	30,49	3,84%
	15004A02200311	518,52	126,23	24,34%
	15004A02200312	555,24	286,83	51,66%
	15004A02200314	461,47	448,14	97,11%
	15004A02200315	405,85	380,52	93,76%
	15004A02200316	786,02	708,41	90,13%
	15004A02200317	339,86	179,86	52,92%
	15004A02200322	293,74	293,74	100,00%
	15004A02200323	249,29	249,29	100,00%
	15004A02200324	376,57	27,41	7,28%
	15004A02200325	1062,62	664,37	62,52%
	15004A02200327	3840,68	3837,98	99,93%
	15004A02200328	10860,37	3673,32	33,82%
	15004A02200412	812,80	171,19	21,06%
	15004A02200417	4682,87	2505,71	53,51%
	15004A02200422	1455,56	739,20	50,78%
	15004A02200423	673,88	117,33	17,41%
	15004A02200426	1761,23	60,07	3,41%
	15004A02200781	10176,74	910,30	8,94%
	15004A02200782	1958,86	388,35	19,83%
	15004A02200813	488,46	165,42	33,87%
	15004A02200814	444,27	284,41	64,02%
	15004A02200815	1386,47	1149,74	82,93%
	15004A02200817	2502,94	2476,11	98,93%
	15004A02200826	3247,75	3185,14	98,07%
	15004A02200828	11466,54	3467,00	30,24%
	15004A02200847	1171,99	56,41	4,81%
	15004A02200848	530,04	415,78	78,44%
	15004A02200868	362,73	322,19	88,82%
	15004A02500444	670,75	547,85	81,68%
	15004A02500461	435,73	325,20	74,63%
	15004A02500462	593,41	331,06	55,79%
	15004A02500591	1170,36	625,57	53,45%
	15004A02500592	282,38	265,35	93,97%
	15004A02500628	29070,40	10788,84	37,11%
	9196201NJ5099N	2133,50	905,83	42,46%
	9196205NJ5099N	7050,18	3424,63	48,58%

Plano Nº 0021A-0703	Referencia Catastral	Superficie (m ²)	Superficie Afectada (m ²)	Porcentaje Afectada
	001500800NJ51B	47,59	47,59	100,00%
	002201700NJ61A	3226,84	2266,04	70,22%
	002500200NJ51B	7236,57	5144,44	71,09%
	0405101NJ6100N	11456,41	3585,23	31,29%
	0405401NJ6100N	1005,48	128,99	12,83%
	0405402NJ6100N	10946,61	6850,17	62,58%
	0405403NJ6100N	2608,75	1242,76	47,64%
	0406001NJ6100N	1661,94	217,02	13,06%
	0406002NJ6100N	1923,58	1853,22	96,34%
	1200002NJ6110S	1788,10	1217,04	68,06%
	1200003NJ6110S	1113,68	1113,68	100,00%
	1200004NJ6110S	371,32	371,32	100,00%
	1200005NJ6110S	1058,51	1058,51	100,00%
	1200009NJ6110S	778,65	778,65	100,00%
	1200010NJ6110S	825,59	825,59	100,00%
	1299601NJ6019N	4297,53	685,73	15,96%
	15004A01400014	1610,76	341,11	21,18%
	15004A01400016	1348,45	101,67	7,54%
	15004A01400017	2122,44	667,67	31,46%
	15004A01400018	572,77	225,60	39,39%
	15004A01400019	421,36	301,61	71,58%
	15004A01400020	1798,55	1798,55	100,00%
	15004A01400021	3539,37	3010,03	85,04%
	15004A01400026	3969,40	1556,10	39,20%
	15004A01400028	5353,90	3864,96	72,19%
	15004A01400029	347,79	101,67	29,23%
	15004A01400030	1109,75	1109,74	100,00%
	15004A01400031	1079,74	1075,13	99,57%
	15004A01400032	1818,33	1818,33	100,00%
	15004A01400033	1474,67	222,94	15,12%
	15004A01400034	1134,22	879,67	77,56%
	15004A01400035	1063,53	711,47	66,90%
	15004A01400037	4258,95	2064,78	48,48%
	15004A01400038	736,83	220,34	29,90%
	15004A01400039	815,65	322,10	39,49%
	15004A01400040	645,16	169,74	26,31%
	15004A01400041	574,59	151,35	26,34%
	15004A01400042	979,70	21,59	2,20%
	15004A01400056	729,72	30,09	4,12%
	15004A01400057	589,15	30,86	5,24%
	15004A01400069	503,26	81,99	16,29%
	15004A01400241	489,44	119,93	24,50%
	15004A01400242	585,54	107,93	18,43%
	15004A01400243	576,24	132,50	22,99%
	15004A01400244	506,13	108,60	21,46%

Plano Nº 0021A-0703	Referencia Catastral	Superficie (m ²)	Superficie Afectada (m ²)	Porcentaxe Afectada
	15004A01400245	620,81	118,74	19,13%
	15004A01400246	2002,37	365,83	18,27%
	15004A01400257	813,09	243,84	29,99%
	15004A01400258	956,82	160,81	16,81%
	15004A01500001	4457,66	4137,08	92,81%
	15004A01500003	7287,13	2341,77	32,14%
	15004A01500004	1057,79	930,78	87,99%
	15004A01500005	1531,02	1531,02	100,00%
	15004A01500006	1011,53	1011,53	100,00%
	15004A01500007	680,04	334,92	49,25%
	15004A01500009	6545,32	3513,09	53,67%
	15004A01500018	1851,58	1850,81	99,96%
	15004A01500019	458,62	457,90	99,84%
	15004A01500030	4254,84	1531,57	36,00%
	15004A01500031	3046,26	1777,85	58,36%
	15004A01500032	989,53	837,70	84,66%
	15004A01500033	8766,42	1379,07	15,73%
	15004A01500034	212,22	40,62	19,14%
	15004A01500036	2983,58	222,55	7,46%
	15004A01500037	1443,24	1046,36	72,50%
	15004A01500063	594,45	136,82	23,02%
	15004A01500064	578,53	165,08	28,53%
	15004A01500065	755,56	231,68	30,66%
	15004A01500105	1187,54	46,64	3,93%
	15004A01500107	1552,72	92,81	5,98%
	15004A01500122	5680,90	3855,77	67,87%
	15004A01500123	458,46	444,39	96,93%
	15004A01500124	1678,96	196,06	11,68%
	15004A01500125	1051,94	456,03	43,35%
	15004A01500126	1278,84	214,15	16,75%
	15004A01500127	1534,35	221,22	14,42%
	15004A01500128	894,02	66,94	7,49%
	15004A01500147	3638,22	17,06	0,47%
	15004A01500151	3895,55	250,05	6,42%
	15004A01500152	3525,42	2890,50	81,99%
	15004A01500171	1214,28	50,96	4,20%
	15004A01500173	3889,14	552,91	14,22%
	15004A01500176	1826,43	1290,23	70,64%
	15004A01500177	2379,97	2379,97	100,00%
	15004A01500178	1729,45	1638,09	94,72%
	15004A01500179	1730,92	781,70	45,16%
	15004A01500180	1921,21	1156,57	60,20%
	15004A01500211	5719,79	2189,98	38,29%
	15004A01500212	3112,10	1206,91	38,78%
	15004A01500214	1162,37	1162,37	100,00%

Plano Nº 0021A-0703	Referencia Catastral	Superficie (m ²)	Superficie Afectada (m ²)	Porcentaxe Afectada
	15004A01500216	2070,41	1914,13	92,45%
	15004A01500217	1525,52	578,55	37,93%
	15004A01500220	2236,63	172,31	7,70%
	15004A01500221	2032,25	40,97	2,02%
	15004A01500223	2319,01	105,08	4,53%
	15004A01500253	553,21	553,21	100,00%
	15004A01500254	534,68	534,68	100,00%
	15004A01500255	503,37	289,62	57,54%
	15004A01500262	11339,68	3754,18	33,11%
	15004A01500263	787,63	668,73	84,90%
	15004A01500264	981,67	979,12	99,74%
	15004A01500265	2785,79	2785,77	100,00%
	15004A01500266	933,98	933,98	100,00%
	15004A01500267	1297,47	1297,47	100,00%
	15004A01500268	1250,42	840,00	67,18%
	15004A01500269	2016,48	1934,88	95,95%
	15004A01500270	1458,51	1384,65	94,94%
	15004A01500271	2805,01	2674,34	95,34%
	15004A01500273	398,29	366,98	92,14%
	15004A01500274	203,70	183,50	90,08%
	15004A01500275	967,69	740,93	76,57%
	15004A01500277	1304,67	1304,67	100,00%
	15004A01500278	1319,42	1319,41	100,00%
	15004A01500279	761,05	761,05	100,00%
	15004A01500280	2824,20	1418,94	50,24%
	15004A01500281	1583,25	880,91	55,64%
	15004A01500285	1965,30	1965,30	100,00%
	15004A01500293	709,81	709,77	99,99%
	15004A01500295	517,48	517,48	100,00%
	15004A01500301	470,15	470,15	100,00%
	15004A01500302	1120,29	1120,20	99,99%
	15004A01500303	605,67	604,74	99,85%
	15004A01500304	1122,65	1122,65	100,00%
	15004A01500305	567,14	567,13	100,00%
	15004A01500306	671,21	594,49	88,57%
	15004A01500307	856,00	611,27	71,41%
	15004A01500308	1319,53	184,72	14,00%
	15004A01500318	1158,65	1158,65	100,00%
	15004A01500339	608,81	608,81	100,00%
	15004A01500356	1699,37	1339,61	78,83%
	15004A01500362	2016,35	1797,91	89,17%
	15004A01500364	1473,35	1473,34	100,00%
	15004A01500370	495,76	23,62	4,76%
	15004A01500371	702,08	438,81	62,50%
	15004A01500372	796,57	548,61	68,87%

Plano Nº 0021A-0703	Referencia Catastral	Superficie (m ²)	Superficie Afectada (m ²)	Porcentaxe Afectada
	15004A01500373	973,51	342,76	35,21%
	15004A01500375	2604,22	2604,22	100,00%
	15004A01500381	1108,15	1108,15	100,00%
	15004A01500382	1483,63	1483,63	100,00%
	15004A01500383	2916,22	2916,22	100,00%
	15004A01500384	1094,61	1094,61	100,00%
	15004A01500385	1083,70	1028,46	94,90%
	15004A01500386	1727,96	1645,32	95,22%
	15004A01500389	639,63	10,17	1,59%
	15004A01500390	650,81	150,59	23,14%
	15004A01500391	1013,10	600,52	59,28%
	15004A01500392	688,97	622,27	90,32%
	15004A01500393	248,34	248,34	100,00%
	15004A01500394	131,75	131,75	100,00%
	15004A01500395	121,41	121,41	100,00%
	15004A01500396	154,15	154,15	100,00%
	15004A01500397	2665,30	2013,82	75,56%
	15004A01500398	4235,03	3041,26	71,81%
	15004A01500399	3409,32	3215,99	94,33%
	15004A01500417	3581,51	2697,05	75,30%
	15004A01500419	476,87	334,65	70,18%
	15004A01500420	621,81	384,53	61,84%
	15004A01500421	534,19	219,49	41,09%
	15004A01500422	552,62	26,41	4,78%
	15004A01500426	1971,99	672,36	34,10%
	15004A01500427	5021,38	4327,30	86,18%
	15004A01500432	87,77	87,77	100,00%
	15004A01500433	344,68	228,01	66,15%
	15004A01500434	279,79	88,51	31,63%
	15004A01500438	726,09	338,59	46,63%
	15004A01500440	1134,16	299,09	26,37%
	15004A01500441	1761,49	1761,49	100,00%
	15004A01500454	85,56	85,56	100,00%
	15004A01600001	1268,76	1268,76	100,00%
	15004A01600002	1811,40	1744,95	96,33%
	15004A01600003	1799,94	1614,44	89,69%
	15004A01600005	104,78	104,78	100,00%
	15004A01600006	648,49	648,49	100,00%
	15004A01600007	7883,24	4815,39	61,08%
	15004A01600013	699,26	299,65	42,85%
	15004A01600014	4825,32	3197,91	66,27%
	15004A01600017	4400,29	3099,35	70,43%
	15004A01600021	1465,13	708,06	48,33%
	15004A01600022	578,18	458,85	79,36%
	15004A01600023	532,81	399,90	75,05%

Plano Nº 0021A-0703	Referencia Catastral	Superficie (m ²)	Superficie Afectada (m ²)	Porcentaxe Afectada
	15004A01600024	2648,65	1682,03	63,51%
	15004A01600027	801,08	463,39	57,85%
	15004A01600028	1704,54	1304,49	76,53%
	15004A01600029	946,95	529,36	55,90%
	15004A01600030	393,75	393,75	100,00%
	15004A01600031	1073,89	879,21	81,87%
	15004A01600032	463,87	463,87	100,00%
	15004A01600033	1336,40	673,95	50,43%
	15004A01600034	2310,84	1182,63	51,18%
	15004A01600035	5071,94	2287,88	45,11%
	15004A01600037	828,22	116,03	14,01%
	15004A01600046	2709,74	267,13	9,86%
	15004A01600078	1635,35	98,91	6,05%
	15004A01600082	948,92	452,49	47,68%
	15004A01600084	628,39	628,39	100,00%
	15004A01600085	766,72	608,11	79,31%
	15004A01600088	728,54	655,40	89,96%
	15004A01600090	1793,29	501,36	27,96%
	15004A01600105	1411,39	1409,95	99,90%
	15004A01600106	126,17	125,81	99,71%
	15004A01600107	306,59	306,59	100,00%
	15004A01600108	434,42	434,42	100,00%
	15004A01600109	618,13	618,13	100,00%
	15004A01600110	757,42	683,46	90,23%
	15004A01600111	63,31	63,31	100,00%
	15004A01600112	111,45	111,45	100,00%
	15004A01600113	630,73	384,79	61,01%
	15004A01600114	541,63	15,77	2,91%
	15004A01600310	160,37	160,37	100,00%
	15004A01600315	175,22	166,35	94,94%
	15004A01600316	59,09	40,30	68,21%
	15004A01600317	101,92	101,92	100,00%
	15004A01600337	2573,78	2469,87	95,96%
	15004A01600338	2596,95	2536,45	97,67%
	15004A01600339	2637,30	2575,66	97,66%
	15004A01600341	167,03	167,03	100,00%
	15004A01600345	629,04	537,45	85,44%
	15004A01700012	663,01	651,78	98,31%
	15004A01700013	870,92	870,90	100,00%
	15004A01700014	338,17	337,62	99,84%
	15004A01700015	435,02	131,42	30,21%
	15004A01700016	16896,78	5807,61	34,37%
	15004A01700017	2042,99	1953,01	95,60%
	15004A01700020	10100,27	1851,11	18,33%
	15004A01700021	2682,67	2563,89	95,57%

Plano Nº 0021A-0703	Referencia Catastral	Superficie (m ²)	Superficie Afectada (m ²)	Porcentaxe Afectada
	15004A01700022	1807,14	1239,49	68,59%
	15004A01700023	1773,13	1753,53	98,89%
	15004A01700024	3732,53	3368,69	90,25%
	15004A01700032	204,76	118,52	57,88%
	15004A01700033	529,08	125,40	23,70%
	15004A01700034	403,20	25,36	6,29%
	15004A01700041	3733,72	1413,57	37,86%
	15004A01700042	3851,63	3851,63	100,00%
	15004A01700082	729,83	122,51	16,79%
	15004A01700084	304,57	286,58	94,09%
	15004A01700125	1996,14	12,09	0,61%
	15004A01700126	1120,94	168,92	15,07%
	15004A01700128	1054,68	1054,68	100,00%
	15004A01700129	2610,09	1024,83	39,26%
	15004A01700132	4061,19	2800,41	68,96%
	15004A01700133	175,86	175,84	99,99%
	15004A01700134	368,87	314,76	85,33%
	15004A01700135	244,32	215,62	88,25%
	15004A01700136	1401,96	1401,96	100,00%
	15004A01700147	21423,22	1554,11	7,25%
	15004A01700158	20736,74	2973,53	14,34%
	15004A01700165	1341,14	1248,44	93,09%
	15004A01700166	970,31	970,31	100,00%
	15004A01700167	718,73	718,73	100,00%
	15004A01700168	1547,85	1237,10	79,92%
	15004A01700169	2221,79	87,81	3,95%
	15004A01700174	1875,87	871,21	46,44%
	15004A01700178	702,28	349,55	49,77%
	15004A01700180	255,87	255,87	100,00%
	15004A01700181	926,97	488,80	52,73%
	15004A01700382	156,59	156,59	100,00%
	15004A01700492	3085,56	2511,20	81,39%
	15004A01700493	488,98	488,98	100,00%
	15004A01700502	2159,71	42,84	1,98%
	15004A01700503	2298,71	2298,71	100,00%
	15004A01700504	2009,92	2009,92	100,00%
	15004A01700505	2585,78	2264,05	87,56%
	15004A01700506	2345,05	2172,28	92,63%
	15004A01700512	214,48	213,17	99,39%
	15004A01700516	221,57	204,75	92,41%
	15004A01700517	2168,55	2078,20	95,83%
	15004A01700518	1973,37	1973,37	100,00%
	15004A01700519	2074,00	1995,11	96,20%
	15004A01700532	1378,09	742,91	53,91%
	15004A01700533	18975,17	4394,61	23,16%

Plano Nº 0021A-0703	Referencia Catastral	Superficie (m ²)	Superficie Afectada (m ²)	Porcentaxe Afectada
	15004A02100236	29237,72	6729,51	23,02%
	15004A02100244	3764,87	1147,32	30,47%
	15004A02100282	935,17	934,66	99,94%
	15004A02100283	1016,66	310,14	30,51%
	15004A02100366	440,82	288,53	65,45%
	15004A02100367	206,05	206,05	100,00%
	15004A02100368	235,88	235,88	100,00%
	15004A02100369	181,02	181,02	100,00%
	15004A02100374	8296,18	549,15	6,62%
	15004A02100375	9155,20	3399,80	37,14%
	15004A02100377	12350,62	145,08	1,17%
	15004A02100413	1964,73	1301,65	66,25%
	15004A02100414	856,33	530,95	62,00%
	15004A02100415	5370,31	2737,52	50,98%
	15004A02100428	17882,50	4499,54	25,16%
	15004A02100450	505,21	13,31	2,63%
	15004A02100451	439,14	53,58	12,20%
	15004A02100452	404,01	61,91	15,32%
	15004A02100453	707,95	175,78	24,83%
	15004A02100454	1167,83	276,08	23,64%
	15004A02100455	3292,43	1043,83	31,70%
	15004A02100456	2168,40	2058,08	94,91%
	15004A02100457	1496,29	331,30	22,14%
	15004A02100473	5926,77	422,72	7,13%
	15004A02100474	6522,95	155,66	2,39%
	15004A02100524	1041,23	562,78	54,05%
	15004A02100525	4800,87	4711,32	98,13%
	15004A02100554	2132,75	511,47	23,98%
	15004A02100555	2545,06	157,77	6,20%
	15004A02100574	187,18	187,18	100,00%
	15004A02100575	1731,42	1534,86	88,65%
	15004A02100577	42,55	42,55	100,00%
	15004A02100578	24,96	24,96	100,00%
	15004A02100579	11,79	11,79	100,00%
	15004A02100580	2708,35	531,06	19,61%
	15004A02100581	2594,22	2553,99	98,45%
	15004A02100582	3481,69	2378,98	68,33%
	15004A02100583	15219,15	3137,10	20,61%
	15004A02100584	1467,95	238,42	16,24%
	15004A02100610	7054,10	1184,85	16,80%
	15004A02100721	10080,09	6365,18	63,15%
	15004A02100723	7240,63	2879,54	39,77%
	15004A02100730	7832,07	5178,30	66,12%
	15004A02100737	2535,61	139,75	5,51%
	15004A02200784	8345,10	2354,00	28,21%

Plano Nº 0021A-0703	Referencia Catastral	Superficie (m ²)	Superficie Afectada (m ²)	Porcentaxe Afectada
	15004A02200786	2847,05	2288,36	80,38%
	15004A02200791	2167,16	2167,16	100,00%
	15004A02200802	2471,90	1820,99	73,67%
	15004A02200804	632,30	632,28	100,00%
	15004A02200806	1259,68	1259,68	100,00%
	15004A02200807	1786,16	1643,82	92,03%
	15004A02200808	167,84	167,84	100,00%
	15004A02200809	2489,66	478,44	19,22%
	15004A02300088	1432,54	931,46	65,02%
	15004A02300089	6441,23	2305,20	35,79%
	15004A02300091	3347,47	2396,96	71,60%
	15004A02300122	265,92	172,69	64,94%
	15004A02300123	1090,61	487,87	44,73%
	15004A02300124	1519,78	1314,58	86,50%
	15004A02300125	850,23	700,11	82,34%
	15004A02300126	613,64	381,71	62,20%
	15004A02300127	707,24	306,56	43,35%
	15004A02300131	2014,20	166,07	8,24%
	15004A02300203	3167,24	2813,21	88,82%
	15004A02300204	4187,30	2465,83	58,89%
	15004A02300208	3319,34	1242,19	37,42%
	15004A02300209	2200,96	596,04	27,08%
	15004A02300210	2064,87	1102,96	53,42%
	15004A02300211	2139,28	1439,05	67,27%
	15004A02300212	1888,41	1271,73	67,34%
	15004A02300213	639,98	639,98	100,00%
	15004A02300215	398,23	398,23	100,00%
	15004A02300216	314,78	314,78	100,00%
	15004A02300217	6038,44	3709,14	61,43%
	15004A02300218	3129,76	1103,08	35,24%
	15004A02300219	3127,09	2180,21	69,72%
	15004A02300220	1846,14	1846,14	100,00%
	15004A02300222	1091,99	658,04	60,26%
	15004A02300227	1270,05	1270,05	100,00%
	15004A02300228	496,19	47,18	9,51%
	15004A02300229	559,10	148,46	26,55%
	15004A02300230	1968,90	1056,05	53,64%
	15004A02300231	694,56	380,60	54,80%
	15004A02300232	1181,99	1140,48	96,49%
	15004A02300233	3248,13	3165,39	97,45%
	15004A02300234	1396,49	1306,83	93,58%
	15004A02300235	1345,34	1158,27	86,10%
	15004A02300236	630,13	259,73	41,22%
	15004A02300237	8075,89	7884,17	97,63%
	15004A02300267	4681,31	4249,24	90,77%

Plano Nº 0021A-0703	Referencia Catastral	Superficie (m ²)	Superficie Afectada (m ²)	Porcentaxe Afectada
	15004A02300268	1075,32	230,79	21,46%
	15004A02300269	1013,84	666,39	65,73%
	15004A02300270	657,68	516,43	78,52%
	15004A02300271	1258,28	1173,67	93,28%
	15004A02300272	1930,59	1930,59	100,00%
	15004A02300275	1797,32	1795,82	99,92%
	15004A02300393	949,90	561,20	59,08%
	15004A02300404	4791,11	1508,69	31,49%
	15004A02300406	2326,95	142,94	6,14%
	15004A02300408	3677,38	44,64	1,21%
	15004A02300462	511,34	83,75	16,38%
	15004A02300480	554,26	40,75	7,35%
	15004A02300481	4604,59	1504,78	32,68%
	15004A02300482	1491,37	1131,51	75,87%
	15004A02300485	380,79	380,79	100,00%
	15004A02300486	335,54	335,54	100,00%
	15004A02300487	314,77	146,07	46,41%
	15004A02300488	565,97	118,76	20,98%
	15004A02300489	334,52	87,27	26,09%
	15004A02300490	199,54	199,12	99,79%
	15004A02300492	503,92	503,92	100,00%
	15004A02300493	558,33	558,33	100,00%
	15004A02300541	2452,16	2452,16	100,00%
	15004A02300542	3948,50	3796,90	96,16%
	15004A02300545	2181,83	2071,89	94,96%
	15004A02300548	4251,64	4104,41	96,54%
	15004A02300551	256,24	193,24	75,41%
	15004A02300557	3482,23	3341,63	95,96%
	15004A02300558	596,93	596,93	100,00%
	15004A02300559	673,83	673,83	100,00%
	15004A02300560	5138,28	3678,89	71,60%
	15004A02300561	1258,71	1155,65	91,81%
	15004A02300562	5656,37	853,34	15,09%
	15004A02300563	16193,67	4210,27	26,00%
	15004A02300564	2711,73	2289,31	84,42%
	15004A02300574	2788,20	1047,62	37,57%
	15004A02300577	216,62	216,62	100,00%
	15004A02300578	431,77	431,77	100,00%
	15004A02300579	452,22	286,04	63,25%
	15004A02300581	334,01	334,01	100,00%
	15004A02300591	264,76	264,76	100,00%
	15004A02300596	2554,32	454,13	17,78%
	15004A02300597	5960,38	734,14	12,32%
	15004A02300599	3509,41	2221,87	63,31%
	15004A02300600	5731,71	5087,56	88,76%

Plano Nº 0021A-0703	Referencia Catastral	Superficie (m ²)	Superficie Afectada (m ²)	Porcentaxe Afectada
	15004A02300601	4383,02	3718,67	84,84%
	15004A02300602	1949,92	1720,49	88,23%
	15004A02300603	4438,99	74,52	1,68%
	15004A02300606	284,97	248,01	87,03%
	15004A02400006	72823,14	8387,53	11,52%
	15004A02400037	369,99	284,23	76,82%
	15004A02400040	5601,40	4031,25	71,97%
	15004A02400041	1049,90	1049,90	100,00%
	15004A02400045	6777,00	4095,68	60,44%
	15004A02400046	1217,73	183,48	15,07%
	15004A02400047	707,23	576,01	81,45%
	15004A02400048	1631,72	1596,89	97,87%
	15004A02400049	362,35	306,26	84,52%
	15004A02400051	172,73	172,73	100,00%
	15004A02400053	7433,76	113,97	1,53%
	15004A02400054	952,41	121,10	12,71%
	15004A02400055	1195,97	116,46	9,74%
	15004A02400056	21102,29	8144,74	38,60%
	15004A02400058	3194,53	767,32	24,02%
	15004A02400064	2717,25	562,09	20,69%
	15004A02400068	543,40	6,60	1,21%
	15004A02400069	512,96	230,37	44,91%
	15004A02400070	734,45	708,03	96,40%
	15004A02400071	3045,66	1587,32	52,12%
	15004A02400072	764,13	353,52	46,26%
	15004A02400073	1196,73	565,05	47,22%
	15004A02400074	542,18	118,21	21,80%
	15004A02400076	2483,05	687,56	27,69%
	15004A02400079	4031,72	1599,06	39,66%
	15004A02400080	2806,95	2713,21	96,66%
	15004A02400081	11953,09	4701,18	39,33%
	15004A02400083	1870,40	45,64	2,44%
	15004A02400102	488,24	29,16	5,97%
	15004A02400103	1168,76	454,12	38,85%
	15004A02400104	223,80	180,21	80,52%
	15004A02400105	1121,33	1093,33	97,50%
	15004A02400106	1718,01	1707,74	99,40%
	15004A02400109	3150,62	79,34	2,52%
	15004A02400111	2339,11	1051,60	44,96%
	15004A02400118	10446,04	1306,77	12,51%
	15004A02400119	60056,79	11360,41	18,92%
	15004A02400410	6531,78	4996,04	76,49%
	15004A02400413	1592,39	1037,75	65,17%
	15004A02400414	216,38	113,45	52,43%
	15004A02400415	1695,83	256,14	15,10%

Plano Nº 0021A-0703	Referencia Catastral	Superficie (m ²)	Superficie Afectada (m ²)	Porcentaje Afectada
	15004A02400416	16324,17	2260,19	13,85%
	15004A02400417	977,07	977,07	100,00%
	15004A02400419	763,68	751,16	98,36%
	15004A02400421	399,78	324,95	81,28%
	15004A02400425	477,11	466,17	97,71%
	15004A02400431	4022,58	3396,16	84,43%
	15004A02400433	614,16	24,95	4,06%
	15004A02400444	239,45	133,34	55,68%
	15004A02400445	381,02	241,00	63,25%
	15004A02400446	337,87	179,49	53,12%
	15004A02400447	113,55	113,55	100,00%
	15004A02400448	1557,66	952,21	61,13%
	15004A02400449	2011,54	362,08	18,00%
	15004A02400452	9765,66	980,55	10,04%
	15004A02400454	1495,28	240,35	16,07%
	15004A02400455	595,48	84,87	14,25%
	15004A02400456	1134,52	129,50	11,41%
	15004A02400457	293,10	21,28	7,26%
	15004A02400458	245,62	245,62	100,00%
	15004A02400459	1494,26	269,67	18,05%
	15004A02400465	565,25	20,10	3,56%
	15004A02400521	799,33	667,71	83,53%
	15004A02400522	832,47	768,37	92,30%
	15004A02400526	2763,56	1156,39	41,84%
	15004A02400529	764,18	39,05	5,11%
	15004A02400534	60362,97	2834,79	4,70%
	2002201NJ6120S	13441,91	8960,53	66,66%
	2008801NJ6020N	3691,88	3241,61	87,80%
	2105003NJ6029N	4091,41	1821,84	44,53%
	2105004NJ6120N	1002,78	63,20	6,30%
	2105010NJ6029N	2887,28	1194,18	41,36%
	2105016NJ6120N	2344,74	2081,53	88,77%
	2105029NJ6029N	2887,00	1126,90	39,03%
	2105030NJ6029N	5774,00	2408,10	41,71%
	2105902NJ6120N	3087,34	1806,13	58,50%
	2105907NJ6120N	2551,68	1515,98	59,41%
	2105914NJ6120N	522,31	522,31	100,00%
	2105915NJ6120N	1768,88	835,16	47,21%
	2105917NJ6120N	377,96	377,95	100,00%
	2105918NJ6120N	1569,77	1569,72	100,00%
	2105919NJ6120N	545,42	545,40	100,00%
	2105925NJ6120N	2090,54	1332,34	63,73%
	9101002NJ6090S	2149,45	1056,23	49,14%
	9108904NJ5190N	7222,93	4376,52	60,59%
	9108910NH5190N	2379,00	2180,46	91,65%

Plano Nº 0021A-0703	Referencia Catastral	Superficie (m²)	Superficie Afectada (m²)	Porcentaxe Afectada
	9109001NH5190N	2836,68	1961,16	69,14%
	9200302NJ6090S	132,74	132,74	100,00%
	9200305NJ6090S	1731,90	186,21	10,75%
	9200306NJ6090S	1405,22	1405,22	100,00%
	9301701NJ6090S	10301,13	7750,62	75,24%
	9301702NJ6090S	2991,47	1764,72	58,99%
	9301703NJ6090S	4542,80	1439,81	31,69%
	9301704NJ6090S	20842,87	5520,43	26,49%
	9899001NJ6099N	1058,40	949,24	89,69%
	9899002NJ6099N	1547,28	1296,23	83,78%

Plano Nº 0021A-0704	Referencia Catastral	Superficie (m ²)	Superficie Afectada (m ²)	Porcentaje Afectada
	000100900NJ60G	643,98	512,30	79,55%
	000501800NJ50H	698,41	394,30	56,46%
	0393201NJ6009S	7559,81	3993,65	52,83%
	0495002NJ6009S	3201,39	1356,89	42,38%
	0495003NJ6009S	3938,28	1835,61	46,61%
	0495004NJ6009S	5312,11	2751,68	51,80%
	0495008NJ6009S	1869,82	678,67	36,30%
	0495009NJ6009S	2366,81	1024,02	43,27%
	0495010NJ6009S	1303,79	317,44	24,35%
	0495011NJ6009S	895,11	156,40	17,47%
	0495012NJ6009S	2431,48	1103,92	45,40%
	0495401NJ6009N	875,59	875,59	100,00%
	0495402NJ6009N	1811,94	1353,38	74,69%
	0495403NJ6009N	782,48	782,48	100,00%
	0693012NJ6009S	1743,61	531,66	30,49%
	0693014NJ6009S	1475,80	1475,80	100,00%
	0693015NJ6009S	960,03	959,30	99,92%
	0693016NJ6009S	2584,11	2581,84	99,91%
	0693017NJ6009S	2362,23	270,54	11,45%
	0693018NJ6009S	2761,04	2758,22	99,90%
	0693019NJ6009S	2256,04	1015,00	44,99%
	0693021NJ6009S	690,99	690,99	100,00%
	0693022NJ6009S	1656,71	1656,71	100,00%
	0787701NJ6009S	10790,59	5091,56	47,19%
	0890407NJ6009S	3839,68	2279,69	59,37%
	0890409NJ6009S	411,05	411,05	100,00%
	0890410NJ6009S	837,40	837,40	100,00%
	0890411NJ6009S	1420,36	1263,64	88,97%
	0890412NJ6009S	278,20	278,20	100,00%
	0890413NJ6009S	367,24	367,24	100,00%
	0890414NJ6009S	246,11	246,11	100,00%
	0890415NJ6009S	497,98	497,98	100,00%
	0890416NJ6009S	1269,49	1269,49	100,00%
	0890419NJ6009S	968,50	968,50	100,00%
	0890420NJ6009S	152,76	152,76	100,00%
	0892101NJ6009S	3166,59	3166,59	100,00%
	0892102NJ6009S	3179,66	3179,66	100,00%
	0896901NJ6009N	4704,80	2844,02	60,45%
	0896902NJ6009N	3397,85	3397,85	100,00%
	0896903NJ6009N	897,82	241,56	26,91%
	0896904NJ6009N	1172,28	506,91	43,24%
	0896905NJ6009N	5738,26	4948,54	86,24%
	0896906NJ6009N	717,82	717,82	100,00%
	0896907NJ6009N	68,30	68,30	100,00%
	0896908NJ6009N	7142,99	7075,95	99,06%

Plano Nº 0021A-0704	Referencia Catastral	Superficie (m ²)	Superficie Afectada (m ²)	Porcentaxe Afectada
	0896909NJ6009N	53,00	53,00	100,00%
	0896910NJ6009N	338,57	338,57	100,00%
	0896911NJ6009N	559,00	559,00	100,00%
	0896913NJ6009N	389,00	389,00	100,00%
	0896914NJ6009N	260,00	260,00	100,00%
	0982903NJ6008S	3275,56	2401,97	73,33%
	0984901NJ6008S	10383,32	6074,31	58,50%
	0984906NJ6008S	359,90	359,90	100,00%
	0986802NJ6008N	8994,78	6069,24	67,48%
	0987801NJ6008N	4043,06	1875,27	46,38%
	0987802NJ6008N	832,89	256,45	30,79%
	0987803NJ6008N	1706,47	696,07	40,79%
	0990002NJ6009S	2765,72	2201,19	79,59%
	1082201NJ6018S	6428,56	4497,32	69,96%
	1183034NJ6018S	2671,79	935,99	35,03%
	1296007NJ6019N	4638,51	4041,25	87,12%
	1296008NJ6019N	176,51	176,51	100,00%
	1296009NJ6019N	1313,99	1313,99	100,00%
	1296010NJ6019N	2782,31	2165,15	77,82%
	1296012NJ6019N	5642,44	3625,26	64,25%
	1395002NJ6019N	4540,07	1571,54	34,61%
	1395003NJ6019N	2060,79	1367,25	66,35%
	1395004NJ6019N	4272,46	452,84	10,60%
	1395006NJ6019N	252,77	252,77	100,00%
	1395007NJ6019N	390,78	390,78	100,00%
	1395008NJ6019N	254,93	254,93	100,00%
	1395009NJ6019N	109,75	109,75	100,00%
	1395010NJ6019N	155,15	155,15	100,00%
	1395011NJ6019N	378,85	378,85	100,00%
	1395012NJ6019N	2769,25	1011,15	36,51%
	1395013NJ6019N	2799,86	1190,58	42,52%
	1396001NJ6019N	2649,22	1259,44	47,54%
	1396002NJ6019N	2864,78	1965,10	68,60%
	1397004NJ6019N	7867,48	6777,00	86,14%
	1397008NJ6019N	2290,73	752,10	32,83%
	1487701NJ6018N	712,80	247,96	34,79%
	15004A01200045	382,19	382,19	100,00%
	15004A01200049	940,57	218,48	23,23%
	15004A01200051	1895,65	1258,82	66,41%
	15004A01200053	2054,84	2054,84	100,00%
	15004A01200054	507,69	507,69	100,00%
	15004A01200055	1012,30	1012,29	100,00%
	15004A01200056	843,56	393,21	46,61%
	15004A01200057	356,04	220,16	61,84%
	15004A01200058	341,08	236,06	69,21%

Plano Nº 0021A-0704	Referencia Catastral	Superficie (m ²)	Superficie Afectada (m ²)	Porcentaxe Afectada
	15004A01200059	390,42	352,58	90,31%
	15004A01200060	400,26	400,26	100,00%
	15004A01200061	739,47	739,47	100,00%
	15004A01200062	342,86	342,86	100,00%
	15004A01200063	1175,46	1081,86	92,04%
	15004A01200065	427,50	427,50	100,00%
	15004A01200066	251,00	222,83	88,78%
	15004A01200067	567,51	70,34	12,39%
	15004A01200068	227,25	17,13	7,54%
	15004A01200070	5093,56	4627,99	90,86%
	15004A01200074	1667,73	1667,73	100,00%
	15004A01200089	826,81	826,81	100,00%
	15004A01200090	1198,92	1134,76	94,65%
	15004A01200094	822,25	822,25	100,00%
	15004A01200096	1599,49	1486,93	92,96%
	15004A01200155	673,42	673,42	100,00%
	15004A01200156	663,42	618,45	93,22%
	15004A01200157	505,59	505,59	100,00%
	15004A01200158	2315,66	2193,15	94,71%
	15004A01200162	1028,95	1028,95	100,00%
	15004A01200169	2636,62	2636,62	100,00%
	15004A01200170	1123,16	1123,16	100,00%
	15004A01200171	125,82	125,82	100,00%
	15004A01200172	258,67	258,67	100,00%
	15004A01200183	1084,83	1069,30	98,57%
	15004A01200184	1417,36	1417,36	100,00%
	15004A01210046	3384,30	3384,29	100,00%
	15004A01300306	47055,90	25090,84	53,32%
	15004A01300307	36991,11	20592,48	55,67%
	15004A01400056	729,72	30,09	4,12%
	15004A01400057	589,15	30,86	5,24%
	15004A01400058	435,15	15,60	3,58%
	15004A01400069	503,26	81,99	16,29%
	15004A01400070	1768,44	1709,16	96,65%
	15004A01400071	905,12	722,27	79,80%
	15004A01400072	2648,89	1819,50	68,69%
	15004A01400075	2892,54	2868,26	99,16%
	15004A01400077	4268,35	2085,47	48,86%
	15004A01400079	1441,18	61,65	4,28%
	15004A01400081	300,90	233,03	77,44%
	15004A01400093	12216,56	405,93	3,32%
	15004A01400095	1664,16	1150,20	69,12%
	15004A01400096	10080,52	7063,29	70,07%
	15004A01400097	691,61	691,61	100,00%
	15004A01400101	4707,58	1418,01	30,12%

Plano Nº 0021A-0704	Referencia Catastral	Superficie (m ²)	Superficie Afectada (m ²)	Porcentaxe Afectada
	15004A01400102	786,56	786,56	100,00%
	15004A01400105	1021,73	1021,60	99,99%
	15004A01400106	541,19	541,19	100,00%
	15004A01400116	320,54	320,54	100,00%
	15004A01400118	311,16	311,16	100,00%
	15004A01400126	2323,58	2323,58	100,00%
	15004A01400127	1461,06	1461,05	100,00%
	15004A01400133	66,64	66,64	100,00%
	15004A01400155	1880,96	1788,67	95,09%
	15004A01400158	970,14	970,14	100,00%
	15004A01400159	1227,73	1227,73	100,00%
	15004A01400160	439,53	298,95	68,02%
	15004A01400161	365,07	131,78	36,10%
	15004A01400162	751,70	301,62	40,12%
	15004A01400163	1869,96	1355,75	72,50%
	15004A01400164	312,30	245,48	78,60%
	15004A01400165	409,77	140,86	34,38%
	15004A01400166	607,51	461,63	75,99%
	15004A01400167	1068,02	132,83	12,44%
	15004A01400168	1488,20	496,03	33,33%
	15004A01400169	666,94	196,97	29,53%
	15004A01400170	1699,14	540,56	31,81%
	15004A01400171	911,01	276,03	30,30%
	15004A01400172	1061,75	310,69	29,26%
	15004A01400173	1217,71	369,99	30,38%
	15004A01400174	1353,74	465,68	34,40%
	15004A01400176	742,47	218,22	29,39%
	15004A01400177	727,85	249,16	34,23%
	15004A01400178	707,66	227,28	32,12%
	15004A01400179	1397,84	396,14	28,34%
	15004A01400180	1567,13	442,25	28,22%
	15004A01400181	1060,94	296,72	27,97%
	15004A01400183	570,21	309,30	54,24%
	15004A01400184	5717,60	4179,75	73,10%
	15004A01400189	1750,27	1395,39	79,72%
	15004A01400190	4296,64	3230,80	75,19%
	15004A01400192	4037,89	2909,22	72,05%
	15004A01400194	429,16	429,16	100,00%
	15004A01400195	443,95	204,19	45,99%
	15004A01400196	1062,31	732,58	68,96%
	15004A01400197	372,92	277,03	74,29%
	15004A01400198	450,59	317,88	70,55%
	15004A01400199	807,00	554,65	68,73%
	15004A01400200	617,84	434,43	70,31%
	15004A01400201	308,00	147,21	47,80%

Plano Nº 0021A-0704	Referencia Catastral	Superficie (m ²)	Superficie Afectada (m ²)	Porcentaxe Afectada
	15004A01400203	606,16	606,16	100,00%
	15004A01400204	2135,42	505,35	23,67%
	15004A01400205	2152,12	524,92	24,39%
	15004A01400206	392,93	109,16	27,78%
	15004A01400207	267,22	116,30	43,52%
	15004A01400208	640,99	140,70	21,95%
	15004A01400209	686,94	144,49	21,03%
	15004A01400210	701,10	188,36	26,87%
	15004A01400211	622,99	134,79	21,64%
	15004A01400212	615,62	165,41	26,87%
	15004A01400213	1807,24	392,58	21,72%
	15004A01400214	674,20	170,70	25,32%
	15004A01400215	1526,11	338,61	22,19%
	15004A01400216	1717,19	418,25	24,36%
	15004A01400217	720,26	159,36	22,13%
	15004A01400218	563,31	129,38	22,97%
	15004A01400219	539,01	124,31	23,06%
	15004A01400220	686,53	146,69	21,37%
	15004A01400221	976,49	214,71	21,99%
	15004A01400222	1153,35	250,78	21,74%
	15004A01400223	533,33	133,09	24,95%
	15004A01400224	594,80	127,91	21,50%
	15004A01400225	546,11	126,37	23,14%
	15004A01400227	252,57	114,65	45,39%
	15004A01400228	503,43	114,44	22,73%
	15004A01400229	1110,16	237,42	21,39%
	15004A01400230	371,83	96,46	25,94%
	15004A01400231	1106,10	229,26	20,73%
	15004A01400232	533,41	122,77	23,02%
	15004A01400234	444,67	202,64	45,57%
	15004A01400235	7922,44	1806,60	22,80%
	15004A01400237	2930,35	653,73	22,31%
	15004A01400239	970,68	239,04	24,63%
	15004A01400240	522,12	122,10	23,39%
	15004A01400241	489,44	119,93	24,50%
	15004A01400242	585,54	107,93	18,43%
	15004A01400243	576,24	132,50	22,99%
	15004A01400244	506,13	108,60	21,46%
	15004A01400245	620,81	118,74	19,13%
	15004A01400246	2002,37	365,83	18,27%
	15004A01400249	334,29	334,29	100,00%
	15004A01400253	346,48	346,48	100,00%
	15004A01400254	908,09	908,06	100,00%
	15004A01400255	362,77	362,77	100,00%
	15004A01400256	162,73	162,73	100,00%

Plano Nº 0021A-0704	Referencia Catastral	Superficie (m ²)	Superficie Afectada (m ²)	Porcentaxe Afectada
	15004A01400261	895,56	280,77	31,35%
	15004A01400268	2136,83	2136,83	100,00%
	15004A01400272	2128,30	1109,94	52,15%
	15004A01400274	586,65	586,65	100,00%
	15004A01400275	449,93	449,93	100,00%
	15004A01400276	1377,61	1376,79	99,94%
	15004A01400277	499,47	499,47	100,00%
	15004A01400278	567,79	309,15	54,45%
	15004A01400284	456,25	94,85	20,79%
	15004A01400286	2874,17	2197,69	76,46%
	15004A01400287	1341,55	1341,49	100,00%
	15004A01400288	952,07	952,06	100,00%
	15004A01700041	3733,72	1413,57	37,86%
	15004A01700042	3851,63	3851,63	100,00%
	15004A01700102	2576,52	1913,20	74,26%
	15004A01700108	1712,25	1580,52	92,31%
	15004A01700109	728,92	565,67	77,60%
	15004A01700110	875,26	817,03	93,35%
	15004A01700111	1807,17	1807,17	100,00%
	15004A01700113	1339,72	1339,71	100,00%
	15004A01700114	68,04	68,04	100,00%
	15004A01700116	4043,40	3099,60	76,66%
	15004A01700132	4061,19	2800,41	68,96%
	15004A01700134	368,87	314,76	85,33%
	15004A01700135	244,32	215,62	88,25%
	15004A01700136	1401,96	1401,96	100,00%
	15004A01700138	633,57	633,56	100,00%
	15004A01700139	1340,35	1340,35	100,00%
	15004A01700141	542,18	542,18	100,00%
	15004A01700167	718,73	718,73	100,00%
	15004A01700174	1875,87	871,21	46,44%
	15004A01700177	578,64	544,25	94,06%
	15004A01700178	702,28	349,55	49,77%
	15004A01700179	794,64	794,64	100,00%
	15004A01700180	255,87	255,87	100,00%
	15004A01700181	926,97	488,80	52,73%
	15004A01700182	559,99	458,49	81,87%
	15004A01700183	1234,21	834,44	67,61%
	15004A01700185	406,56	53,25	13,10%
	15004A01700186	475,95	475,95	100,00%
	15004A01700187	3347,27	1283,46	38,34%
	15004A01700191	844,81	294,91	34,91%
	15004A01700192	377,02	248,90	66,02%
	15004A01700193	292,34	175,92	60,18%
	15004A01700194	209,48	209,48	100,00%

Plano Nº 0021A-0704	Referencia Catastral	Superficie (m ²)	Superficie Afectada (m ²)	Porcentaxe Afectada
	15004A01700195	1717,60	1663,91	96,87%
	15004A01700196	1055,93	1055,93	100,00%
	15004A01700198	1587,51	1571,33	98,98%
	15004A01700199	443,56	443,56	100,00%
	15004A01700200	481,57	481,57	100,00%
	15004A01700203	2741,67	2741,67	100,00%
	15004A01700205	1730,11	924,11	53,41%
	15004A01700207	3102,51	1722,93	55,53%
	15004A01700213	1397,79	1397,79	100,00%
	15004A01700215	1177,61	1177,61	100,00%
	15004A01700217	335,14	335,14	100,00%
	15004A01700220	1395,38	1395,38	100,00%
	15004A01700221	393,72	393,72	100,00%
	15004A01700222	1713,09	1713,09	100,00%
	15004A01700223	1225,82	1225,82	100,00%
	15004A01700225	600,24	600,24	100,00%
	15004A01700226	462,53	462,53	100,00%
	15004A01700227	549,86	549,86	100,00%
	15004A01700228	773,08	773,08	100,00%
	15004A01700229	773,55	767,04	99,16%
	15004A01700230	1799,85	1642,74	91,27%
	15004A01700231	2628,56	1647,49	62,68%
	15004A01700232	593,46	558,61	94,13%
	15004A01700233	2078,87	552,56	26,58%
	15004A01700235	2921,60	2760,78	94,50%
	15004A01700238	880,34	596,30	67,74%
	15004A01700240	938,45	654,08	69,70%
	15004A01700241	817,15	593,46	72,63%
	15004A01700242	808,22	506,11	62,62%
	15004A01700243	4924,93	4002,70	81,27%
	15004A01700248	1280,66	1280,65	100,00%
	15004A01700249	478,85	478,85	100,00%
	15004A01700258	174,38	174,38	100,00%
	15004A01700259	566,00	566,00	100,00%
	15004A01700260	334,39	312,77	93,53%
	15004A01700261	667,46	667,46	100,00%
	15004A01700262	464,68	464,68	100,00%
	15004A01700264	679,99	679,99	100,00%
	15004A01700265	563,98	518,47	91,93%
	15004A01700266	901,87	901,87	100,00%
	15004A01700267	1728,46	1728,46	100,00%
	15004A01700269	1270,46	1270,46	100,00%
	15004A01700270	464,51	464,51	100,00%
	15004A01700271	1640,17	1640,17	100,00%
	15004A01700499	2332,58	359,92	15,43%

Plano Nº 0021A-0704	Referencia Catastral	Superficie (m ²)	Superficie Afectada (m ²)	Porcentaxe Afectada
	15004A01700502	2159,71	42,84	1,98%
	15004A01700503	2298,71	2298,71	100,00%
	15004A01700512	214,48	213,17	99,39%
	15004A01700513	268,44	268,44	100,00%
	15004A01700527	41,28	41,28	100,00%
	15004A01700543	1813,55	1647,11	90,82%
	15004A01700544	103,43	103,43	100,00%
	15004A01700545	343,34	343,34	100,00%
	15004A01700546	350,08	350,08	100,00%
	15004A01700547	385,04	385,04	100,00%
	15004A01800001	21083,28	8665,73	41,10%
	15004A01800002	1037,06	1009,85	97,38%
	15004A01800003	1241,80	1046,27	84,25%
	15004A01800004	704,98	461,67	65,49%
	15004A01800005	408,24	359,29	88,01%
	15004A01800006	6301,22	6068,59	96,31%
	15004A01800011	961,44	786,94	81,85%
	15004A01800012	1412,28	1026,65	72,69%
	15004A01800014	840,09	653,56	77,80%
	15004A01800015	507,54	507,54	100,00%
	15004A01800016	317,93	192,59	60,58%
	15004A01800025	1266,77	853,26	67,36%
	15004A01800026	1845,51	719,38	38,98%
	15004A01800027	2555,82	801,61	31,36%
	15004A01800028	878,97	665,78	75,75%
	15004A01800029	1560,05	1509,72	96,77%
	15004A01800031	4054,47	3977,57	98,10%
	15004A01800032	475,54	475,54	100,00%
	15004A01800035	400,99	400,99	100,00%
	15004A01800036	331,90	331,90	100,00%
	15004A01800037	241,96	241,96	100,00%
	15004A01800038	219,50	219,50	100,00%
	15004A01800039	329,61	329,61	100,00%
	15004A01800040	928,05	928,05	100,00%
	15004A01800041	307,01	307,01	100,00%
	15004A01800042	708,01	508,00	71,75%
	15004A01800043	1543,11	539,65	34,97%
	15004A01800044	799,91	189,01	23,63%
	15004A01800045	1410,89	1168,73	82,84%
	15004A01800046	1415,46	1191,65	84,19%
	15004A01800048	1109,69	871,04	78,49%
	15004A01800049	1149,58	817,50	71,11%
	15004A01800050	648,51	300,74	46,37%
	15004A01800051	555,19	41,23	7,43%
	15004A01800052	1355,74	1280,63	94,46%

Plano Nº 0021A-0704	Referencia Catastral	Superficie (m ²)	Superficie Afectada (m ²)	Porcentaje Afectada
	15004A01800053	6581,43	5331,20	81,00%
	15004A01800054	3347,90	1572,29	46,96%
	15004A01800055	14715,66	1963,05	13,34%
	15004A01800056	803,91	67,60	8,41%
	15004A01800057	671,76	265,05	39,46%
	15004A01800058	904,04	559,57	61,90%
	15004A01800059	738,47	348,84	47,24%
	15004A01800060	524,70	200,87	38,28%
	15004A01800061	4070,54	2368,20	58,18%
	15004A01800063	427,79	427,79	100,00%
	15004A01800064	291,84	280,72	96,19%
	15004A01800065	262,76	262,76	100,00%
	15004A01800066	525,80	525,80	100,00%
	15004A01800068	1297,39	1017,67	78,44%
	15004A01800070	8131,60	6261,16	77,00%
	15004A01800071	3572,81	3415,15	95,59%
	15004A01800072	1108,58	1034,03	93,28%
	15004A01800073	1988,92	1832,60	92,14%
	15004A01800074	1267,51	1267,51	100,00%
	15004A01800076	1733,42	1312,86	75,74%
	15004A01800078	577,50	577,50	100,00%
	15004A01800079	624,35	610,61	97,80%
	15004A01800080	634,41	634,40	100,00%
	15004A01800081	484,91	484,91	100,00%
	15004A01800082	1338,11	1338,11	100,00%
	15004A01800083	1112,45	1112,45	100,00%
	15004A01800084	478,70	478,70	100,00%
	15004A01800085	2331,30	2068,74	88,74%
	15004A01800086	638,62	277,79	43,50%
	15004A01800087	365,78	358,34	97,97%
	15004A01800088	521,84	521,84	100,00%
	15004A01800089	375,56	321,69	85,66%
	15004A01800090	403,23	362,55	89,91%
	15004A01800091	425,76	397,54	93,37%
	15004A01800092	1026,81	1026,81	100,00%
	15004A01800093	3670,97	3517,87	95,83%
	15004A01800095	2203,20	653,64	29,67%
	15004A01800097	1168,41	155,90	13,34%
	15004A01800098	3606,59	3235,23	89,70%
	15004A01800099	3413,12	3208,55	94,01%
	15004A01800101	2243,04	1738,30	77,50%
	15004A01800102	1075,10	779,03	72,46%
	15004A01800103	1938,58	1937,32	99,93%
	15004A01800104	786,48	786,48	100,00%
	15004A01800105	174,82	174,82	100,00%

Plano Nº 0021A-0704	Referencia Catastral	Superficie (m ²)	Superficie Afectada (m ²)	Porcentaxe Afectada
	15004A01800106	746,89	746,86	100,00%
	15004A01800108	2708,37	2708,36	100,00%
	15004A01800110	1678,68	1678,68	100,00%
	15004A01800111	1364,07	1364,07	100,00%
	15004A01800132	2886,49	2886,49	100,00%
	15004A01800133	3413,72	3287,98	96,32%
	15004A01800134	1349,18	1349,18	100,00%
	15004A01800135	772,02	766,86	99,33%
	15004A01800136	231,44	220,30	95,19%
	15004A01800137	157,74	125,63	79,64%
	15004A01800138	700,62	659,89	94,19%
	15004A01800139	986,23	986,23	100,00%
	15004A01800141	1206,11	1206,11	100,00%
	15004A01800143	903,00	875,32	96,93%
	15004A01800144	1141,32	587,24	51,45%
	15004A01800146	9867,62	1471,73	14,91%
	15004A01800148	1510,45	1457,55	96,50%
	15004A01800149	3237,71	2646,44	81,74%
	15004A01800151	149,84	33,52	22,37%
	15004A01800152	73,71	29,30	39,75%
	15004A01800154	460,81	42,95	9,32%
	15004A01800155	2097,03	2097,03	100,00%
	15004A01800156	899,49	471,93	52,47%
	15004A01800157	778,82	78,92	10,13%
	15004A01800158	605,27	438,76	72,49%
	15004A01800160	991,56	991,56	100,00%
	15004A01800162	2817,15	2753,24	97,73%
	15004A01800165	4769,05	4769,04	100,00%
	15004A01800362	1530,98	1516,72	99,07%
	15004A01800363	1269,00	424,46	33,45%
	15004A01800364	794,71	794,71	100,00%
	15004A01800366	3003,76	1662,26	55,34%
	15004A01800369	868,07	107,43	12,38%
	15004A01800370	583,17	558,49	95,77%
	15004A01800371	503,95	503,95	100,00%
	15004A01800372	1611,42	1611,21	99,99%
	15004A01800373	3038,55	3038,55	100,00%
	15004A01800374	3085,85	2989,19	96,87%
	15004A01800375	720,94	573,21	79,51%
	15004A01800376	1523,08	1028,69	67,54%
	15004A01800378	3381,40	843,08	24,93%
	15004A01800379	1614,47	1585,74	98,22%
	15004A01800380	491,73	463,88	94,33%
	15004A01800381	387,72	384,61	99,20%
	15004A01800382	432,78	432,77	100,00%

Plano Nº 0021A-0704	Referencia Catastral	Superficie (m ²)	Superficie Afectada (m ²)	Porcentaxe Afectada
	15004A01800383	1332,94	1003,78	75,31%
	15004A01800385	276,17	276,17	100,00%
	15004A01800386	1535,38	1535,38	100,00%
	15004A01800387	2881,64	2172,58	75,39%
	15004A01800388	693,97	306,70	44,20%
	15004A01800389	461,78	429,06	92,91%
	15004A01800394	3169,44	917,78	28,96%
	15004A01800395	691,03	691,03	100,00%
	15004A01800396	950,87	950,86	100,00%
	15004A01800398	667,78	667,75	100,00%
	15004A01800399	351,77	351,77	100,00%
	15004A01800400	657,92	657,92	100,00%
	15004A01800401	5290,26	3403,24	64,33%
	15004A01800421	466,07	465,93	99,97%
	15004A01800422	435,18	435,18	100,00%
	15004A01800423	1790,74	1790,47	99,98%
	15004A01800424	220,58	220,58	100,00%
	15004A01800425	560,87	560,87	100,00%
	15004A01800426	280,46	239,68	85,46%
	15004A01800427	244,42	234,44	95,92%
	15004A01800428	508,40	508,40	100,00%
	15004A01800429	1766,76	1766,70	100,00%
	15004A01800438	1202,09	1202,09	100,00%
	15004A01800442	147,75	147,75	100,00%
	15004A01800443	137,29	137,26	99,98%
	15004A01800444	707,65	707,65	100,00%
	15004A01800445	387,26	387,26	100,00%
	15004A01800446	355,07	355,07	100,00%
	15004A01800501	2167,75	2033,24	93,79%
	15004A01800503	1076,12	907,70	84,35%
	15004A01800511	2191,93	2047,27	93,40%
	15004A01800520	13227,09	12764,39	96,50%
	15004A01800521	113,55	113,55	100,00%
	15004A01800522	2067,10	1609,71	77,87%
	15004A01800523	4288,29	1938,41	45,20%
	15004A01800524	4982,83	1769,66	35,52%
	15004A01800526	15737,37	3112,17	19,78%
	15004A01800564	1139,98	646,26	56,69%
	15004A01800565	263,87	237,06	89,84%
	15004A01900025	4998,47	4446,21	88,95%
	15004A01900029	1941,58	1402,92	72,26%
	15004A01900031	435,44	435,44	100,00%
	15004A01900032	6462,64	5299,91	82,01%
	15004A01900033	728,60	27,26	3,74%
	15004A01900034	2045,47	649,33	31,74%

Plano Nº 0021A-0704	Referencia Catastral	Superficie (m ²)	Superficie Afectada (m ²)	Porcentaxe Afectada
	15004A01900037	306,73	213,35	69,56%
	15004A01900038	378,96	378,96	100,00%
	15004A01900041	174,64	15,16	8,68%
	15004A01900042	137,22	3,71	2,70%
	15004A01900043	1404,02	871,50	62,07%
	15004A01900045	330,88	330,88	100,00%
	15004A01900046	531,96	531,96	100,00%
	15004A01900047	1009,51	1009,51	100,00%
	15004A01900053	582,08	582,08	100,00%
	15004A01900054	441,17	441,17	100,00%
	15004A01900055	345,83	342,06	98,91%
	15004A01900056	1707,75	1707,75	100,00%
	15004A01900060	552,04	552,04	100,00%
	15004A01900094	2097,81	2097,80	100,00%
	15004A01900096	3191,88	1895,89	59,40%
	15004A01900102	2626,09	2592,31	98,71%
	15004A01900103	2653,83	2233,57	84,16%
	15004A01900105	12499,81	9150,43	73,20%
	15004A01900107	1359,44	1126,82	82,89%
	15004A01900110	1094,94	1094,94	100,00%
	15004A01900111	3950,90	3726,01	94,31%
	15004A01900112	518,80	518,80	100,00%
	15004A01900113	3479,06	3479,06	100,00%
	15004A01900114	2829,88	1803,98	63,75%
	15004A01900115	1059,63	748,31	70,62%
	15004A01900116	1917,19	1435,11	74,86%
	15004A01900131	2491,96	2491,96	100,00%
	15004A01900133	2642,76	2642,76	100,00%
	15004A01900135	1105,97	1105,97	100,00%
	15004A01900136	4209,72	3252,52	77,26%
	15004A01900140	316,43	316,43	100,00%
	15004A01900142	1379,18	1379,18	100,00%
	15004A01900144	328,65	328,65	100,00%
	15004A01900145	2476,35	2476,35	100,00%
	15004A01900146	684,99	684,99	100,00%
	15004A01900147	868,33	868,33	100,00%
	15004A01900149	2704,56	2704,56	100,00%
	15004A01900155	2191,29	2191,29	100,00%
	15004A01900158	861,49	861,49	100,00%
	15004A01900159	1574,75	840,21	53,36%
	15004A01900160	1286,70	1212,86	94,26%
	15004A01900161	1199,91	1199,91	100,00%
	15004A01900162	2982,73	2982,73	100,00%
	15004A01900163	1485,89	1370,36	92,23%
	15004A01900164	2650,76	2489,27	93,91%

Plano Nº 0021A-0704	Referencia Catastral	Superficie (m ²)	Superficie Afectada (m ²)	Porcentaxe Afectada
	15004A01900165	452,59	452,59	100,00%
	15004A01900166	444,31	374,16	84,21%
	15004A01900167	1466,04	1466,04	100,00%
	15004A01900168	3823,95	3823,95	100,00%
	15004A01900169	1735,50	1735,50	100,00%
	15004A01900187	578,27	578,27	100,00%
	15004A01900188	643,55	643,55	100,00%
	15004A01900189	1025,00	1025,00	100,00%
	15004A01900190	1011,18	1011,18	100,00%
	15004A01900191	1000,91	1000,91	100,00%
	15004A01900192	665,39	297,55	44,72%
	15004A01900193	6704,69	547,15	8,16%
	15004A01900199	2962,18	2724,99	91,99%
	15004A01900200	1900,34	1883,18	99,10%
	15004A01900201	1694,72	1036,50	61,16%
	15004A01900217	6793,13	463,58	6,82%
	15004A01900220	2983,12	445,03	14,92%
	15004A01900221	2912,70	197,16	6,77%
	15004A01900222	960,77	384,63	40,03%
	15004A01900223	1022,93	929,59	90,87%
	15004A01900224	1154,12	1104,49	95,70%
	15004A01900233	1722,29	87,04	5,05%
	15004A01900234	2158,19	1623,88	75,24%
	15004A01900235	1407,90	998,13	70,89%
	15004A01900237	1596,21	1446,71	90,63%
	15004A01900238	1080,37	968,37	89,63%
	15004A01900239	461,10	277,00	60,07%
	15004A01900240	718,87	367,55	51,13%
	15004A01900241	4327,67	3550,31	82,04%
	15004A01900245	938,18	938,18	100,00%
	15004A01900246	583,81	414,84	71,06%
	15004A01900248	15542,18	10120,83	65,12%
	15004A01900252	1142,15	1142,15	100,00%
	15004A01900253	22377,91	4596,64	20,54%
	15004A01900281	2220,00	12,83	0,58%
	15004A01900282	7267,00	4865,06	66,95%
	15004A01900283	2066,49	1847,27	89,39%
	15004A01900287	1366,06	920,56	67,39%
	15004A01900289	2778,98	2701,16	97,20%
	15004A01900294	5228,25	1475,25	28,22%
	15004A01900300	239,46	239,46	100,00%
	15004A01900301	268,12	268,12	100,00%
	15004A01900302	113,42	113,42	100,00%
	15004A01900303	340,75	340,75	100,00%
	15004A01900304	1140,80	1034,60	90,69%

Plano Nº 0021A-0704	Referencia Catastral	Superficie (m ²)	Superficie Afectada (m ²)	Porcentaxe Afectada
	15004A01900305	2380,54	2380,54	100,00%
	15004A01900307	2698,43	2292,49	84,96%
	15004A01900309	466,79	350,28	75,04%
	15004A01900310	602,29	383,96	63,75%
	15004A01900313	697,46	126,01	18,07%
	15004A01900314	4714,43	1476,05	31,31%
	15004A01900318	361,77	361,77	100,00%
	15004A01900319	267,34	267,34	100,00%
	15004A01900320	270,25	270,25	100,00%
	15004A01900321	310,98	310,98	100,00%
	15004A01900322	719,44	644,43	89,57%
	15004A01900323	606,35	606,35	100,00%
	15004A01900324	572,30	572,30	100,00%
	15004A01900325	2902,61	1924,46	66,30%
	15004A01900327	13722,86	7900,08	57,57%
	15004A01900328	1247,99	821,76	65,85%
	15004A01900331	1169,99	591,25	50,53%
	15004A01900340	713,41	713,41	100,00%
	15004A01900342	438,07	436,58	99,66%
	15004A01900343	548,00	397,73	72,58%
	15004A01900344	2054,47	1706,66	83,07%
	15004A01900345	2377,61	2377,61	100,00%
	15004A01900346	1284,03	768,40	59,84%
	15004A01900347	3550,38	2998,58	84,46%
	15004A01900348	5058,20	4145,67	81,96%
	15004A01900349	668,98	668,98	100,00%
	15004A01900350	377,93	295,68	78,24%
	15004A01900351	1396,70	1394,24	99,82%
	15004A01900352	2156,58	195,16	9,05%
	15004A01900360	991,35	524,09	52,87%
	15004A01900362	2254,96	474,00	21,02%
	15004A01900378	9163,44	3232,20	35,27%
	15004A01900384	470,37	293,07	62,31%
	15004A01900385	2325,18	1738,69	74,78%
	15004A01900388	715,61	114,94	16,06%
	15004A01900394	2995,54	104,94	3,50%
	15004A01900395	1042,02	1033,10	99,14%
	15004A01900396	469,53	469,53	100,00%
	15004A01900397	359,92	359,92	100,00%
	15004A01900398	398,99	398,99	100,00%
	15004A01900399	395,76	395,76	100,00%
	15004A01900400	1306,30	1003,53	76,82%
	15004A01900403	705,52	24,84	3,52%
	15004A01900436	681,53	681,53	100,00%
	15004A01900437	1207,35	1152,79	95,48%

Plano Nº 0021A-0704	Referencia Catastral	Superficie (m ²)	Superficie Afectada (m ²)	Porcentaxe Afectada
	15004A01900438	1196,94	1196,94	100,00%
	15004A01900439	544,51	544,51	100,00%
	15004A01900440	1354,01	1192,70	88,09%
	15004A01900441	563,43	544,67	96,67%
	15004A01900442	848,71	848,71	100,00%
	15004A01900443	6003,68	5678,60	94,59%
	15004A01900444	881,89	404,27	45,84%
	15004A01900446	1709,03	1091,56	63,87%
	15004A01900447	1595,47	1595,47	100,00%
	15004A01900449	1790,72	1719,06	96,00%
	15004A01900451	1065,42	895,89	84,09%
	15004A01900453	789,46	789,46	100,00%
	15004A01900454	512,22	512,22	100,00%
	15004A01900455	670,07	655,05	97,76%
	15004A01900456	759,24	747,33	98,43%
	15004A01900457	954,43	97,44	10,21%
	15004A01900468	551,81	107,34	19,45%
	15004A01900469	2289,46	687,58	30,03%
	15004A01900473	479,12	296,33	61,85%
	15004A01900476	839,98	15,64	1,86%
	15004A01900477	753,78	102,79	13,64%
	15004A01900478	2273,17	512,66	22,55%
	15004A01900479	1397,89	951,74	68,08%
	15004A01900481	2190,95	1652,85	75,44%
	15004A01900482	649,96	357,82	55,05%
	15004A01900483	644,08	318,40	49,43%
	15004A01900484	783,52	554,39	70,76%
	15004A01900485	758,26	627,72	82,78%
	15004A01900486	930,41	891,38	95,80%
	15004A01900488	158,76	149,20	93,98%
	15004A01900489	1704,37	932,34	54,70%
	15004A01900490	191,87	191,87	100,00%
	15004A01900491	169,51	165,10	97,40%
	15004A01900493	1694,62	1037,25	61,21%
	15004A01900495	2236,76	227,89	10,19%
	15004A01900496	798,89	798,89	100,00%
	15004A01900500	4271,15	2543,31	59,55%
	15004A01900502	722,24	257,65	35,67%
	15004A01900503	988,41	267,13	27,03%
	15004A01900504	2023,05	101,87	5,04%
	15004A01900505	1261,07	873,92	69,30%
	15004A01900506	1143,67	1143,67	100,00%
	15004A01900507	3314,45	3081,55	92,97%
	15004A01900508	1921,46	1770,69	92,15%
	15004A01900509	734,78	734,78	100,00%

Plano Nº 0021A-0704	Referencia Catastral	Superficie (m ²)	Superficie Afectada (m ²)	Porcentaxe Afectada
	15004A01900510	663,87	663,87	100,00%
	15004A01900511	1344,00	1344,00	100,00%
	15004A01900512	752,18	752,18	100,00%
	15004A01900513	737,17	737,17	100,00%
	15004A01900514	1069,78	1069,78	100,00%
	15004A01900515	410,60	410,60	100,00%
	15004A01900516	823,83	823,83	100,00%
	15004A01900517	1492,99	1431,98	95,91%
	15004A01900519	583,33	583,33	100,00%
	15004A01900520	4669,05	4282,88	91,73%
	15004A01900527	465,71	465,71	100,00%
	15004A01900528	546,88	546,88	100,00%
	15004A01900529	2024,66	1874,59	92,59%
	15004A01900532	536,24	536,24	100,00%
	15004A01900533	304,14	304,14	100,00%
	15004A01900534	613,34	541,32	88,26%
	15004A01900535	2000,96	1456,30	72,78%
	15004A01900536	2505,00	2505,00	100,00%
	15004A01900564	2655,69	56,93	2,14%
	15004A01900568	4833,33	888,74	18,39%
	15004A01900569	759,95	390,05	51,33%
	15004A01900570	1142,60	448,56	39,26%
	15004A01900595	2446,73	2264,97	92,57%
	15004A01900596	1200,57	1012,91	84,37%
	15004A01900597	2034,80	1959,58	96,30%
	15004A01900598	1862,90	1673,05	89,81%
	15004A01900599	701,19	411,40	58,67%
	15004A01900600	564,03	381,29	67,60%
	15004A01900601	808,09	533,36	66,00%
	15004A01900602	1160,09	740,50	63,83%
	15004A01900603	11920,71	45,30	0,38%
	15004A01900606	1057,65	104,60	9,89%
	15004A01900607	5143,42	2777,19	53,99%
	15004A01900608	2495,22	2310,06	92,58%
	15004A01900609	7155,40	1217,04	17,01%
	15004A01900611	1148,01	598,92	52,17%
	15004A01900632	1477,25	959,16	64,93%
	15004A01900636	3553,92	1581,65	44,50%
	15004A01900659	5676,18	3787,52	66,73%
	15004A01900660	1250,72	1188,85	95,05%
	15004A01900661	1513,61	1476,10	97,52%
	15004A01900662	1806,09	1300,65	72,01%
	15004A01900663	1084,80	1084,80	100,00%
	15004A01900664	1794,11	507,69	28,30%
	15004A01900665	1527,48	274,90	18,00%

Plano Nº 0021A-0704	Referencia Catastral	Superficie (m ²)	Superficie Afectada (m ²)	Porcentaxe Afectada
	15004A01900666	1057,16	361,43	34,19%
	15004A01900668	3380,83	3247,19	96,05%
	15004A01900669	3116,19	1853,15	59,47%
	15004A01900702	225,28	225,28	100,00%
	15004A01900706	280,50	92,46	32,96%
	15004A01900712	2780,66	1481,73	53,29%
	15004A01900713	846,32	597,22	70,57%
	15004A01900714	622,11	306,91	49,33%
	15004A01900716	1746,23	1746,23	100,00%
	15004A01900721	2042,57	1907,60	93,39%
	15004A01900722	2325,57	2152,93	92,58%
	15004A01900723	1473,30	1422,92	96,58%
	15004A01900730	3624,31	1144,58	31,58%
	15004A01900734	1514,16	1343,95	88,76%
	15004A01900735	1519,26	1427,83	93,98%
	15004A01900736	1128,42	1128,42	100,00%
	15004A01900741	366,71	366,69	99,99%
	15004A01900744	6284,36	5216,63	83,01%
	15004A01900750	1118,84	506,21	45,24%
	15004A01900754	774,01	774,01	100,00%
	15004A01900759	1960,23	1840,28	93,88%
	15004A01900767	1139,55	1069,44	93,85%
	15004A01900768	1692,30	1299,37	76,78%
	15004A01900769	412,03	223,32	54,20%
	15004A02000001	306,85	306,85	100,00%
	15004A02000002	986,70	914,53	92,69%
	15004A02000003	650,58	642,48	98,75%
	15004A02000004	1758,90	1381,71	78,56%
	15004A02000005	1427,18	47,75	3,35%
	15004A02000047	3714,14	18,94	0,51%
	15004A02000052	1582,90	1551,01	97,99%
	15004A02000056	403,35	32,95	8,17%
	15004A02000060	520,21	520,21	100,00%
	15004A02000062	2310,91	1258,66	54,47%
	15004A02000074	2232,01	1181,97	52,96%
	15004A02000079	1380,49	1155,12	83,67%
	15004A02000093	741,17	385,33	51,99%
	15004A02000094	470,89	338,71	71,93%
	15004A02000097	837,37	589,86	70,44%
	15004A02000098	314,56	204,86	65,13%
	15004A02000099	438,11	241,15	55,04%
	15004A02000100	528,17	70,44	13,34%
	15004A02000107	4537,33	1213,04	26,73%
	15004A02000109	1910,33	1378,32	72,15%
	15004A02000127	977,21	977,21	100,00%

Plano Nº 0021A-0704	Referencia Catastral	Superficie (m ²)	Superficie Afectada (m ²)	Porcentaxe Afectada
	15004A02000128	754,66	754,66	100,00%
	15004A02000129	561,40	561,40	100,00%
	15004A02000130	544,78	544,78	100,00%
	15004A02000131	445,14	445,14	100,00%
	15004A02000132	583,08	519,96	89,18%
	15004A02000133	529,34	529,34	100,00%
	15004A02000134	2901,63	2117,93	72,99%
	15004A02000136	256,46	41,83	16,31%
	15004A02000137	1637,76	1170,43	71,47%
	15004A02000138	1516,69	1516,69	100,00%
	15004A02000143	1071,17	651,57	60,83%
	15004A02000144	321,81	292,08	90,76%
	15004A02000145	542,29	62,05	11,44%
	15004A02000148	1405,32	398,15	28,33%
	15004A02000149	835,29	661,64	79,21%
	15004A02000154	544,70	35,13	6,45%
	15004A02000155	632,37	392,67	62,09%
	15004A02000156	1259,01	211,40	16,79%
	15004A02000157	1069,98	686,65	64,17%
	15004A02000158	977,32	926,56	94,81%
	15004A02000159	1793,08	1790,88	99,88%
	15004A02000160	716,85	529,03	73,80%
	15004A02000161	608,06	457,64	75,26%
	15004A02000162	1214,79	933,20	76,82%
	15004A02000163	652,70	536,20	82,15%
	15004A02000164	660,08	510,30	77,31%
	15004A02000165	1043,21	704,61	67,54%
	15004A02000166	457,96	192,00	41,93%
	15004A02000167	419,88	19,37	4,61%
	15004A02000168	677,77	134,34	19,82%
	15004A02000169	616,95	49,29	7,99%
	15004A02000171	1869,09	1131,37	60,53%
	15004A02000172	314,83	64,80	20,58%
	15004A02000173	302,89	209,14	69,05%
	15004A02000174	298,34	282,64	94,74%
	15004A02000175	887,39	887,39	100,00%
	15004A02000176	965,65	965,65	100,00%
	15004A02000177	1242,13	1242,00	99,99%
	15004A02000178	714,35	714,35	100,00%
	15004A02000179	648,25	648,23	100,00%
	15004A02000185	664,88	468,45	70,46%
	15004A02000186	331,98	331,98	100,00%
	15004A02000188	818,11	818,11	100,00%
	15004A02000189	836,73	836,67	99,99%
	15004A02000212	490,10	490,04	99,99%

Plano Nº 0021A-0704	Referencia Catastral	Superficie (m ²)	Superficie Afectada (m ²)	Porcentaxe Afectada
	15004A02000213	1415,43	687,32	48,56%
	15004A02000214	4496,27	3381,55	75,21%
	15004A02000215	3508,54	2142,15	61,06%
	15004A02000219	1228,04	519,47	42,30%
	15004A02000220	1269,27	344,63	27,15%
	15004A02000221	837,07	123,57	14,76%
	15004A02000222	1398,39	56,66	4,05%
	15004A02000223	3925,94	604,59	15,40%
	15004A02000224	5255,17	5073,20	96,54%
	15004A02000225	1626,59	1075,45	66,12%
	15004A02000226	1084,63	1044,90	96,34%
	15004A02000227	2200,41	170,80	7,76%
	15004A02000228	1152,45	649,69	56,38%
	15004A02000229	1917,54	241,88	12,61%
	15004A02000231	2957,25	151,70	5,13%
	15004A02000233	3370,28	1360,62	40,37%
	15004A02000234	1664,97	587,83	35,31%
	15004A02000235	2233,43	2233,43	100,00%
	15004A02000236	2083,06	2083,06	100,00%
	15004A02000237	681,59	555,04	81,43%
	15004A02000238	556,70	556,70	100,00%
	15004A02000239	2243,10	1486,89	66,29%
	15004A02000240	594,08	439,64	74,00%
	15004A02000241	2210,34	229,59	10,39%
	15004A02000243	1538,25	88,65	5,76%
	15004A02000244	1831,60	1793,68	97,93%
	15004A02000245	1925,45	73,65	3,82%
	15004A02000258	2013,90	1868,87	92,80%
	15004A02100003	193,70	193,70	100,00%
	15004A02100004	208,28	208,28	100,00%
	15004A02100005	2350,06	2350,06	100,00%
	15004A02100006	926,98	926,98	100,00%
	15004A02100007	580,27	579,25	99,83%
	15004A02100014	671,59	671,59	100,00%
	15004A02100015	216,91	216,91	100,00%
	15004A02100016	224,44	224,44	100,00%
	15004A02100017	389,11	387,51	99,59%
	15004A02100018	693,62	487,67	70,31%
	15004A02100019	480,35	448,96	93,47%
	15004A02100022	228,95	215,96	94,33%
	15004A02100023	188,32	188,32	100,00%
	15004A02100024	1748,83	1714,99	98,07%
	15004A02100025	1909,85	364,21	19,07%
	15004A02100027	6914,95	913,96	13,22%
	15004A02100028	466,06	388,49	83,36%

Plano Nº 0021A-0704	Referencia Catastral	Superficie (m ²)	Superficie Afectada (m ²)	Porcentaxe Afectada
	15004A02100029	1453,60	1453,60	100,00%
	15004A02100030	542,37	426,19	78,58%
	15004A02100031	407,37	407,37	100,00%
	15004A02100032	536,76	536,76	100,00%
	15004A02100033	1755,30	1755,30	100,00%
	15004A02100039	33808,30	5675,31	16,79%
	15004A02100040	3191,75	104,86	3,29%
	15004A02100041	5849,00	4725,36	80,79%
	15004A02100050	1397,00	482,64	34,55%
	15004A02100051	948,20	660,56	69,67%
	15004A02100052	2013,46	1649,09	81,90%
	15004A02100053	1146,42	1015,48	88,58%
	15004A02100054	1121,68	896,35	79,91%
	15004A02100055	616,85	579,92	94,01%
	15004A02100056	621,61	621,61	100,00%
	15004A02100057	1670,83	1670,83	100,00%
	15004A02100058	857,87	857,74	99,98%
	15004A02100127	1464,49	26,93	1,84%
	15004A02100128	4540,34	1774,07	39,07%
	15004A02100134	146,05	146,05	100,00%
	15004A02100146	1325,08	12,89	0,97%
	15004A02100147	605,14	397,10	65,62%
	15004A02100149	485,55	296,21	61,01%
	15004A02100150	410,79	266,30	64,83%
	15004A02100151	445,36	445,36	100,00%
	15004A02100152	765,46	264,18	34,51%
	15004A02100172	1967,22	1967,22	100,00%
	15004A02100173	2055,76	1967,07	95,69%
	15004A02100174	1968,00	1823,50	92,66%
	15004A02100175	762,57	367,49	48,19%
	15004A02100176	170,76	170,76	100,00%
	15004A02100177	172,71	151,78	87,88%
	15004A02100178	143,02	94,61	66,15%
	15004A02100188	289,56	58,27	20,12%
	15004A02100190	229,90	197,24	85,79%
	15004A02100191	616,93	367,70	59,60%
	15004A02100192	917,11	218,21	23,79%
	15004A02100193	135,81	135,81	100,00%
	15004A02100194	2959,62	2693,80	91,02%
	15004A02100196	844,99	67,03	7,93%
	15004A02100197	676,03	143,54	21,23%
	15004A02100198	720,47	157,95	21,92%
	15004A02100199	7533,45	2827,53	37,53%
	15004A02100203	386,02	386,02	100,00%
	15004A02100204	364,60	364,60	100,00%

Plano Nº 0021A-0704	Referencia Catastral	Superficie (m ²)	Superficie Afectada (m ²)	Porcentaxe Afectada
	15004A02100205	645,22	645,22	100,00%
	15004A02100206	876,88	263,96	30,10%
	15004A02100207	5976,43	3517,74	58,86%
	15004A02100208	5008,33	1189,96	23,76%
	15004A02100211	1362,32	304,95	22,38%
	15004A02100213	1140,91	286,81	25,14%
	15004A02100215	932,68	58,31	6,25%
	15004A02100216	1302,10	1302,10	100,00%
	15004A02100217	3745,43	184,90	4,94%
	15004A02100236	29237,72	6729,51	23,02%
	15004A02100414	856,33	530,95	62,00%
	15004A02100415	5370,31	2737,52	50,98%
	15004A02100424	3541,68	756,14	21,35%
	15004A02100427	12861,51	2148,88	16,71%
	15004A02100428	17882,50	4499,54	25,16%
	15004A02100455	3292,43	1043,83	31,70%
	15004A02100456	2168,40	2058,08	94,91%
	15004A02100457	1496,29	331,30	22,14%
	15004A02100465	876,47	605,08	69,04%
	15004A02100466	303,79	277,53	91,35%
	15004A02100467	231,95	216,52	93,35%
	15004A02100583	15219,15	3137,10	20,61%
	15004A02100611	33287,85	4504,15	13,53%
	15004A02100622	182,55	133,21	72,97%
	15004A02100623	142,26	31,10	21,86%
	15004A02100627	1703,67	182,04	10,69%
	15004A02100628	1003,56	158,63	15,81%
	15004A02100630	594,01	542,59	91,34%
	15004A02100631	278,86	213,25	76,47%
	15004A02100632	281,56	71,86	25,52%
	15004A02100634	1916,08	1191,10	62,16%
	15004A02100644	21053,31	2703,83	12,84%
	15004A02100645	2564,84	206,88	8,07%
	15004A02100646	1586,71	482,06	30,38%
	15004A02100648	1057,08	674,18	63,78%
	15004A02100649	456,22	226,78	49,71%
	15004A02100650	5411,96	1409,66	26,05%
	15004A02100651	5706,49	3176,86	55,67%
	15004A02100652	10809,47	3872,94	35,83%
	15004A02100653	7641,20	3024,89	39,59%
	15004A02100666	1030,29	1030,28	100,00%
	15004A02100706	2134,67	754,31	35,34%
	15004A02100707	1625,27	946,12	58,21%
	15004A02100708	4684,01	3276,80	69,96%
	15004A02100710	515,23	515,23	100,00%

Plano Nº 0021A-0704	Referencia Catastral	Superficie (m ²)	Superficie Afectada (m ²)	Porcentaxe Afectada
	15004A02100721	10080,09	6365,18	63,15%
	15004A02100730	7832,07	5178,30	66,12%
	15004A02100738	1199,17	367,97	30,69%
	15004A02100774	1262,28	1252,74	99,24%
	15004A02200074	4758,28	676,60	14,22%
	15004A02200079	3343,58	1637,81	48,98%
	15004A02200090	2014,91	926,08	45,96%
	15004A02200091	1748,52	347,09	19,85%
	15004A02200092	4967,98	4967,98	100,00%
	15004A02200095	3351,90	816,05	24,35%
	15004A02200096	670,57	670,57	100,00%
	15004A02200097	325,91	325,91	100,00%
	15004A02200098	320,91	319,30	99,50%
	15004A02200099	822,63	822,30	99,96%
	15004A02200100	131,69	33,24	25,24%
	15004A02200101	206,66	49,25	23,83%
	15004A02200102	1200,02	239,40	19,95%
	15004A02200103	842,30	85,94	10,20%
	15004A02200104	558,20	175,98	31,53%
	15004A02200105	908,94	3,34	0,37%
	15004A02200229	12241,67	2683,60	21,92%
	15004A02200241	191,94	191,94	100,00%
	15004A02200242	1626,81	1626,81	100,00%
	15004A02200251	1389,53	1389,53	100,00%
	15004A02200312	555,24	286,83	51,66%
	15004A02200804	632,30	632,28	100,00%
	15004A02200805	1386,98	1386,96	100,00%
	15004A02200806	1259,68	1259,68	100,00%
	15004A02200807	1786,16	1643,82	92,03%
	15004A02200808	167,84	167,84	100,00%
	15004A02200809	2489,66	478,44	19,22%
	15004A02200810	825,85	184,60	22,35%
	15004A02200813	488,46	165,42	33,87%
	15004A02200814	444,27	284,41	64,02%
	15004A02200817	2502,94	2476,11	98,93%
	15004A02200818	822,69	717,65	87,23%
	15004A02200819	1195,16	1178,08	98,57%
	15004A02200820	846,64	846,64	100,00%
	15004A02200821	609,69	609,69	100,00%
	15004A02200870	2255,15	2255,15	100,00%
	15004A02300002	2582,33	2449,96	94,87%
	15004A02300003	28175,01	9834,22	34,90%
	15004A02300004	5773,34	3298,92	57,14%
	15004A02300005	2004,68	1602,66	79,95%
	15004A02300008	4046,55	3867,99	95,59%

Plano Nº 0021A-0704	Referencia Catastral	Superficie (m ²)	Superficie Afectada (m ²)	Porcentaxe Afectada
	15004A02300012	1354,05	1354,05	100,00%
	15004A02300013	1435,41	1419,61	98,90%
	15004A02300014	1657,49	981,94	59,24%
	15004A02300015	2162,37	548,82	25,38%
	15004A02300017	3061,19	7,48	0,24%
	15004A02300023	1241,25	61,75	4,97%
	15004A02300024	295,51	219,66	74,33%
	15004A02300026	1190,78	34,08	2,86%
	15004A02300028	581,18	525,47	90,41%
	15004A02300029	152,09	132,03	86,81%
	15004A02300030	364,73	364,73	100,00%
	15004A02300031	342,93	342,93	100,00%
	15004A02300032	678,09	678,09	100,00%
	15004A02300052	2752,33	2592,85	94,21%
	15004A02300053	1170,31	809,29	69,15%
	15004A02300058	323,00	179,89	55,69%
	15004A02300059	723,14	244,72	33,84%
	15004A02300062	212,31	147,61	69,52%
	15004A02300063	461,17	461,17	100,00%
	15004A02300064	77,66	77,66	100,00%
	15004A02300065	132,02	132,02	100,00%
	15004A02300066	205,67	205,67	100,00%
	15004A02300067	473,36	473,36	100,00%
	15004A02300068	618,99	618,99	100,00%
	15004A02300069	281,88	281,88	100,00%
	15004A02300070	610,43	602,69	98,73%
	15004A02300071	676,26	442,38	65,42%
	15004A02300073	608,33	107,34	17,64%
	15004A02300074	511,48	55,50	10,85%
	15004A02300082	441,30	243,52	55,18%
	15004A02300083	692,50	534,53	77,19%
	15004A02300084	1959,17	742,32	37,89%
	15004A02300085	783,35	409,50	52,28%
	15004A02300086	420,90	60,42	14,35%
	15004A02300087	1013,20	487,09	48,08%
	15004A02300088	1432,54	931,46	65,02%
	15004A02300089	6441,23	2305,20	35,79%
	15004A02300108	585,41	1,43	0,24%
	15004A02300109	382,47	36,79	9,62%
	15004A02300123	1090,61	487,87	44,73%
	15004A02300124	1519,78	1314,58	86,50%
	15004A02300125	850,23	700,11	82,34%
	15004A02300126	613,64	381,71	62,20%
	15004A02300127	707,24	306,56	43,35%
	15004A02300131	2014,20	166,07	8,24%

Plano Nº 0021A-0704	Referencia Catastral	Superficie (m ²)	Superficie Afectada (m ²)	Porcentaxe Afectada
	15004A02300135	363,71	10,59	2,91%
	15004A02300138	1518,42	386,37	25,45%
	15004A02300139	282,28	60,50	21,43%
	15004A02300140	623,95	135,69	21,75%
	15004A02300141	918,24	123,28	13,43%
	15004A02300172	1755,22	1510,26	86,04%
	15004A02300173	1733,02	336,98	19,44%
	15004A02300178	5933,43	2082,96	35,11%
	15004A02300179	634,71	634,71	100,00%
	15004A02300180	885,50	543,99	61,43%
	15004A02300182	1169,15	1169,11	100,00%
	15004A02300183	1403,34	1057,43	75,35%
	15004A02300185	1848,50	1848,47	100,00%
	15004A02300191	2113,70	1134,79	53,69%
	15004A02300194	19741,70	7578,11	38,39%
	15004A02300195	1010,87	792,23	78,37%
	15004A02300197	818,64	73,36	8,96%
	15004A02300198	721,13	565,28	78,39%
	15004A02300199	1567,77	1567,76	100,00%
	15004A02300200	680,05	680,03	100,00%
	15004A02300204	4187,30	2465,83	58,89%
	15004A02300548	4251,64	4104,41	96,54%
	15004A02300554	1717,28	1699,14	98,94%
	15004A02300556	2039,97	1901,28	93,20%
	15004A02300566	2018,22	2018,22	100,00%
	15004A02300567	2000,12	1909,66	95,48%
	15004A02300588	1213,87	1071,38	88,26%
	15004A02300589	342,30	342,30	100,00%
	15004A02300594	2462,36	2171,74	88,20%
	15004A02300595	138,56	138,55	99,99%
	15004A02300598	3585,79	3312,89	92,39%
	15004A02300599	3509,41	2221,87	63,31%
	15004A02300600	5731,71	5087,56	88,76%
	15004A02300601	4383,02	3718,67	84,84%
	15004A02300602	1949,92	1720,49	88,23%
	1594003NJ6019S	4432,88	1874,14	42,28%
	1594005NJ6019S	1891,42	1891,42	100,00%
	1680301NJ6018S	24522,91	2704,66	11,03%
	1693001NJ6019S	2696,27	1879,02	69,69%
	1693013NJ6019S	1272,56	659,13	51,80%
	1792301NJ6019S	1582,57	348,57	22,03%
	1792307NJ6019S	1524,14	835,08	54,79%
	1792311NJ6019S	634,20	332,48	52,43%
	1792320NJ6019S	1145,16	992,12	86,64%
	1792321NJ6019S	630,41	507,74	80,54%

Plano Nº 0021A-0704	Referencia Catastral	Superficie (m ²)	Superficie Afectada (m ²)	Porcentaxe Afectada
	1792322NJ6019S	946,83	678,08	71,62%
	1891201NJ6019S	202,15	192,85	95,40%
	1891202NJ6019S	771,38	684,59	88,75%
	2090905NJ6019S	1411,13	45,51	3,23%
	2090911NJ6029S	2856,42	884,30	30,96%
	2090913NJ6029S	3605,14	763,28	21,17%
	2491002NJ6029N	1036,30	1036,30	100,00%
	2491012NJ6029S	291,06	78,79	27,07%
	2594801NJ6029S	5252,06	2165,50	41,23%
	2594802NJ6029S	719,46	719,46	100,00%
	2594803NJ6029S	1035,11	1035,05	99,99%
	2594804NJ6029S	1580,74	1580,74	100,00%
	2594805NJ6029S	1129,34	1129,34	100,00%
	2594806NJ6029S	3607,99	3604,80	99,91%
	2594807NJ6029S	4560,70	4539,73	99,54%
	2594814NJ6029S	853,18	853,18	100,00%
	2594815NJ6029S	676,85	676,85	100,00%
	2594816NJ6029S	1017,17	1017,17	100,00%
	9196205NJ5099N	7050,18	3424,63	48,58%
	9296908NJ5099N	1549,10	937,86	60,54%
	9494702NJ5099S	2494,37	2494,37	100,00%
	9494703NJ5099S	8371,64	1655,84	19,78%
	9594103NJ5099S	5350,09	1437,16	26,86%
	9594104NJ5099S	7344,36	3375,72	45,96%
	9594201NJ5099S	1644,06	286,28	17,41%
	9594205NJ5099S	139,44	137,35	98,50%
	9594206NJ5099S	119,30	119,30	100,00%
	9594207NJ5099S	293,97	293,97	100,00%
	9694205NJ5099S	1775,09	1771,01	99,77%
	9694206NJ5099S	363,00	363,00	100,00%
	9695013NJ5099N	3110,77	2251,51	72,38%
	9695014NJ5099N	2920,74	723,52	24,77%
	9892901NJ6099S	3013,49	2752,23	91,33%
	9892902NJ6099S	1251,14	1251,14	100,00%
	9892903NJ6099S	383,15	383,15	100,00%
	9892904NJ6099S	4221,56	2393,19	56,69%
	9892905NJ6099S	328,40	328,40	100,00%
	9899001NJ6099N	1058,40	949,24	89,69%
	9899002NJ6099N	1547,28	1296,23	83,78%
	9899003NJ6099N	1013,96	912,70	90,01%
	9992903NJ5099S	630,76	210,12	33,31%

Plano Nº 0021A-0803	Referencia Catastral	Superficie (m²)	Superficie Afectada (m²)	Porcentaxe Afectada
	15004A00900005	185163,51	36325,10	19,62%
	15004A00900025	1385,22	1385,22	100,00%
	15004A00900026	1260,97	1260,97	100,00%
	15004A00900027	2267,96	2238,76	98,71%
	15004A00900028	937,04	870,13	92,86%
	15004A00900029	1982,30	1964,92	99,12%
	15004A00900032	1091,60	615,17	56,35%
	15004A00900033	348,36	217,67	62,48%
	15004A00900041	48607,45	7742,63	15,93%
	15004A00900171	986,91	69,47	7,04%
	15004A00900183	3649,00	89,73	2,46%

Plano Nº 0021A-0804	Referencia Catastral	Superficie (m ²)	Superficie Afectada (m ²)	Porcentaxe Afectada
	001402900NJ60G	60,08	60,08	100,00%
	001403800NJ60G	160,64	129,70	80,74%
	001403900NJ60G	133,84	97,52	72,86%
	001404000NJ60G	132,20	94,83	71,73%
	001404100NJ60G	163,66	126,41	77,24%
	001404200NJ60G	249,14	204,57	82,11%
	001404300NJ60G	139,17	92,24	66,28%
	001404600NJ60G	144,55	144,55	100,00%
	001404700NJ60G	144,87	144,87	100,00%
	001404800NJ60G	835,19	835,19	100,00%
	001404900NJ60G	177,72	177,72	100,00%
	001405000NJ60G	151,13	151,13	100,00%
	001405100NJ60G	146,08	146,08	100,00%
	001405200NJ60G	149,15	149,15	100,00%
	001405300NJ60G	138,50	138,50	100,00%
	001405400NJ60G	155,99	155,99	100,00%
	001405500NJ60G	130,81	130,81	100,00%
	15004A00100001	1746,88	1746,88	100,00%
	15004A00100003	523,16	523,16	100,00%
	15004A00100007	1271,77	1271,73	100,00%
	15004A00100010	1173,76	1173,75	100,00%
	15004A00100064	372,60	372,60	100,00%
	15004A00100068	239,87	232,50	96,93%
	15004A00100069	72,05	72,05	100,00%
	15004A00100070	104,08	104,08	100,00%
	15004A00100071	60,95	60,95	100,00%
	15004A00100072	66,87	66,87	100,00%
	15004A00100073	476,08	476,08	100,00%
	15004A00100116	575,88	11,05	1,92%
	15004A00100118	1316,38	36,86	2,80%
	15004A00100123	510,40	152,19	29,82%
	15004A00100124	1525,18	339,61	22,27%
	15004A00100145	718,76	426,69	59,36%
	15004A00100146	1757,59	1757,59	100,00%
	15004A00100147	487,01	487,01	100,00%
	15004A00100148	450,45	450,45	100,00%
	15004A00100149	190,94	190,94	100,00%
	15004A00100155	435,84	435,84	100,00%
	15004A00100156	1137,03	1007,58	88,61%
	15004A00100157	159,89	80,89	50,59%
	15004A00100158	249,66	109,00	43,66%
	15004A00100159	481,58	177,07	36,77%
	15004A00100160	1681,12	1681,12	100,00%
	15004A00100161	467,81	132,89	28,41%
	15004A00100162	639,38	107,78	16,86%

Plano Nº 0021A-0804	Referencia Catastral	Superficie (m ²)	Superficie Afectada (m ²)	Porcentaxe Afectada
	15004A00100163	585,29	112,31	19,19%
	15004A00100168	498,01	282,61	56,75%
	15004A00100177	1441,37	634,83	44,04%
	15004A00100178	930,93	127,07	13,65%
	15004A00100288	2033,43	1230,95	60,54%
	15004A00100291	13059,64	4094,19	31,35%
	15004A00100297	648,63	648,63	100,00%
	15004A00100298	594,24	594,24	100,00%
	15004A00100299	524,99	524,99	100,00%
	15004A00100300	392,65	392,65	100,00%
	15004A00100301	773,61	773,60	100,00%
	15004A00100303	710,04	661,54	93,17%
	15004A00100304	407,74	392,86	96,35%
	15004A00100305	376,35	376,35	100,00%
	15004A00100306	299,73	299,73	100,00%
	15004A00100307	1441,38	1158,47	80,37%
	15004A00100308	273,52	273,52	100,00%
	15004A00100309	374,97	91,20	24,32%
	15004A00100310	560,76	364,70	65,04%
	15004A00200001	2119,63	1974,71	93,16%
	15004A00200003	1310,12	1300,12	99,24%
	15004A00200014	1185,42	1185,42	100,00%
	15004A00200016	1475,93	1475,93	100,00%
	15004A00200018	1318,64	1318,64	100,00%
	15004A00200019	812,16	755,32	93,00%
	15004A00200022	2447,39	2235,69	91,35%
	15004A00200031	4811,97	2176,27	45,23%
	15004A00200032	480,84	480,84	100,00%
	15004A00200033	771,14	683,04	88,58%
	15004A00200034	277,11	208,42	75,21%
	15004A00200040	762,73	127,22	16,68%
	15004A00200042	662,61	662,61	100,00%
	15004A00200043	2519,69	448,18	17,79%
	15004A00200047	7621,39	3586,81	47,06%
	15004A00200048	596,04	596,04	100,00%
	15004A00200049	361,42	361,42	100,00%
	15004A00200050	179,94	179,94	100,00%
	15004A00200051	329,62	329,62	100,00%
	15004A00200080	738,74	473,71	64,12%
	15004A00200081	705,25	705,20	99,99%
	15004A00200082	692,02	550,84	79,60%
	15004A00200083	468,82	325,63	69,46%
	15004A00200084	688,42	379,72	55,16%
	15004A00200087	1684,74	873,39	51,84%
	15004A00200094	1654,94	1654,91	100,00%

Plano Nº 0021A-0804	Referencia Catastral	Superficie (m ²)	Superficie Afectada (m ²)	Porcentaxe Afectada
	15004A00200095	2053,53	2053,53	100,00%
	15004A00200097	406,49	406,49	100,00%
	15004A00200098	401,96	401,96	100,00%
	15004A00200099	513,92	513,91	100,00%
	15004A00200100	1874,65	630,93	33,66%
	15004A00200105	1702,92	157,48	9,25%
	15004A00200106	9076,21	1301,29	14,34%
	15004A00200112	1401,06	77,04	5,50%
	15004A00200113	699,26	112,61	16,10%
	15004A00200114	1104,79	109,64	9,92%
	15004A00200115	1426,29	43,93	3,08%
	15004A00200117	4132,17	876,09	21,20%
	15004A00200118	1670,62	1346,07	80,57%
	15004A00200119	1355,80	1065,98	78,62%
	15004A00200120	454,21	454,21	100,00%
	15004A00200130	1468,48	970,32	66,08%
	15004A00200131	5671,36	1069,15	18,85%
	15004A00200132	2032,88	1733,54	85,27%
	15004A00200134	2114,71	1509,04	71,36%
	15004A00200136	413,66	370,91	89,67%
	15004A00200137	1960,23	1710,00	87,23%
	15004A00200141	3560,09	1440,35	40,46%
	15004A00200174	665,97	211,01	31,68%
	15004A00200175	562,35	562,35	100,00%
	15004A00200176	300,58	300,58	100,00%
	15004A00200177	2023,16	1945,96	96,18%
	15004A00200178	280,68	280,68	100,00%
	15004A00200179	146,30	55,75	38,11%
	15004A00200180	691,16	245,47	35,52%
	15004A00200192	809,29	474,68	58,65%
	15004A00200193	1343,91	996,29	74,13%
	15004A00200194	329,66	19,60	5,95%
	15004A00200196	2773,86	82,26	2,97%
	15004A00200211	680,27	680,26	100,00%
	15004A00200215	483,66	483,66	100,00%
	15004A00200216	869,61	869,60	100,00%
	15004A00200217	164,73	164,73	100,00%
	15004A00200218	245,88	245,88	100,00%
	15004A00200224	5611,96	5513,47	98,25%
	15004A00200238	467,51	106,21	22,72%
	15004A00200239	104,20	73,31	70,35%
	15004A00200240	748,58	604,33	80,73%
	15004A00200241	528,23	507,43	96,06%
	15004A00200243	666,53	654,89	98,25%
	15004A00200244	210,46	210,46	100,00%

Plano Nº 0021A-0804	Referencia Catastral	Superficie (m ²)	Superficie Afectada (m ²)	Porcentaxe Afectada
	15004A00200245	292,91	292,91	100,00%
	15004A00200246	276,39	276,39	100,00%
	15004A00200247	277,95	277,95	100,00%
	15004A00200248	544,48	540,62	99,29%
	15004A00200249	173,28	80,39	46,39%
	15004A00200250	2269,79	2269,79	100,00%
	15004A00200252	2199,25	1807,37	82,18%
	15004A00200253	708,39	708,39	100,00%
	15004A00200254	243,82	243,82	100,00%
	15004A00200255	870,00	863,19	99,22%
	15004A00200256	189,52	65,34	34,48%
	15004A00200260	469,76	42,98	9,15%
	15004A00200262	222,40	10,25	4,61%
	15004A00200264	1221,21	1221,21	100,00%
	15004A00200265	160,18	160,18	100,00%
	15004A00200266	4570,58	2071,06	45,31%
	15004A00200270	324,55	12,15	3,75%
	15004A00200271	200,18	198,99	99,41%
	15004A00300003	2376,72	277,36	11,67%
	15004A00300004	866,89	157,37	18,15%
	15004A00300005	492,02	403,36	81,98%
	15004A00300006	3203,55	69,97	2,18%
	15004A00300007	1807,14	902,62	49,95%
	15004A00300020	684,60	684,60	100,00%
	15004A00300022	368,71	368,71	100,00%
	15004A00300023	4018,12	3774,92	93,95%
	15004A00300024	2096,34	2006,66	95,72%
	15004A00300025	2910,34	2386,25	81,99%
	15004A00300026	9161,40	4779,64	52,17%
	15004A00300027	2570,24	2114,77	82,28%
	15004A00300028	3139,39	2598,86	82,78%
	15004A00300040	2044,21	2044,21	100,00%
	15004A00300046	2313,91	2313,91	100,00%
	15004A00300050	77,85	77,85	100,00%
	15004A00300051	496,72	496,72	100,00%
	15004A00300052	617,90	617,90	100,00%
	15004A00300053	707,57	572,67	80,93%
	15004A00300054	568,07	199,24	35,07%
	15004A00300055	712,95	712,95	100,00%
	15004A00300056	1706,35	414,21	24,27%
	15004A00300057	630,64	149,33	23,68%
	15004A00300058	462,87	137,31	29,67%
	15004A00300059	1303,11	319,53	24,52%
	15004A00300060	447,75	173,66	38,79%
	15004A00300061	360,58	159,18	44,15%

Plano Nº 0021A-0804	Referencia Catastral	Superficie (m ²)	Superficie Afectada (m ²)	Porcentaxe Afectada
	15004A00300062	670,65	24,39	3,64%
	15004A00300063	447,28	112,16	25,08%
	15004A00300064	1348,78	1153,92	85,55%
	15004A00300065	523,55	523,55	100,00%
	15004A00300066	272,79	272,79	100,00%
	15004A00300067	326,57	326,57	100,00%
	15004A00300068	2439,25	2314,23	94,87%
	15004A00300070	3012,26	2865,97	95,14%
	15004A00300071	2788,99	2649,43	95,00%
	15004A00300072	2335,86	1935,86	82,88%
	15004A00300073	1724,97	1518,71	88,04%
	15004A00300074	2202,74	2077,78	94,33%
	15004A00300075	275,29	275,29	100,00%
	15004A00300076	211,29	211,29	100,00%
	15004A00300077	2098,30	2098,24	100,00%
	15004A00300078	1973,62	1541,11	78,09%
	15004A00300079	518,79	175,59	33,85%
	15004A00300080	1156,78	298,41	25,80%
	15004A00300081	555,27	178,08	32,07%
	15004A00300082	1219,61	427,81	35,08%
	15004A00300083	853,82	281,63	32,98%
	15004A00300087	18029,61	8830,13	48,98%
	15004A00300088	1159,33	1038,16	89,55%
	15004A00300089	93,81	93,81	100,00%
	15004A00300090	111,15	111,15	100,00%
	15004A00300091	97,43	97,43	100,00%
	15004A00300092	123,97	123,97	100,00%
	15004A00300093	133,50	133,50	100,00%
	15004A00300094	209,59	209,59	100,00%
	15004A00300097	234,15	234,15	100,00%
	15004A00300104	336,11	336,11	100,00%
	15004A00300105	1594,67	1594,67	100,00%
	15004A00300106	487,73	487,73	100,00%
	15004A00300107	215,32	215,32	100,00%
	15004A00300110	2538,18	2432,90	95,85%
	15004A00300111	4964,09	4830,34	97,31%
	15004A00300113	790,12	788,81	99,83%
	15004A00300114	850,69	842,58	99,05%
	15004A00300115	487,98	487,98	100,00%
	15004A00300117	1375,07	1375,07	100,00%
	15004A00300119	2171,55	2171,54	100,00%
	15004A00300121	185,43	185,43	100,00%
	15004A00300125	1389,83	1389,83	100,00%
	15004A00300126	203,61	203,61	100,00%
	15004A00300127	132,45	132,45	100,00%

Plano Nº 0021A-0804	Referencia Catastral	Superficie (m ²)	Superficie Afectada (m ²)	Porcentaxe Afectada
	15004A00300128	2343,03	2343,03	100,00%
	15004A00300129	2244,46	1943,26	86,58%
	15004A00300130	345,42	342,04	99,02%
	15004A00300131	409,63	337,24	82,33%
	15004A00300132	480,39	480,39	100,00%
	15004A00300133	2440,27	2281,37	93,49%
	15004A00300135	2348,10	218,76	9,32%
	15004A00300140	1533,32	67,03	4,37%
	15004A00300145	1975,69	1975,68	100,00%
	15004A00300146	655,74	655,74	100,00%
	15004A00300153	1179,81	610,47	51,74%
	15004A00300154	457,00	457,00	100,00%
	15004A00300155	2698,89	2698,89	100,00%
	15004A00300156	2475,94	2062,75	83,31%
	15004A00300159	2596,33	235,53	9,07%
	15004A00400001	5467,12	5235,20	95,76%
	15004A00400002	392,96	220,81	56,19%
	15004A00400005	1122,37	519,89	46,32%
	15004A00400006	4264,05	2262,74	53,07%
	15004A00400007	1050,56	287,26	27,34%
	15004A00400009	2242,74	1050,13	46,82%
	15004A00400022	2855,29	1620,41	56,75%
	15004A00400023	5660,34	5658,33	99,96%
	15004A00400025	187,92	187,92	100,00%
	15004A00400026	537,71	537,71	100,00%
	15004A00400027	485,58	485,58	100,00%
	15004A00400028	880,10	880,10	100,00%
	15004A00400029	257,17	257,17	100,00%
	15004A00400030	542,48	542,48	100,00%
	15004A00400031	1059,99	1059,99	100,00%
	15004A00400033	26207,81	8087,02	30,86%
	15004A00400034	1956,20	1158,11	59,20%
	15004A00400035	12147,78	498,28	4,10%
	15004A00400038	1724,07	195,06	11,31%
	15004A00400039	3588,21	405,40	11,30%
	15004A00400040	973,51	505,58	51,93%
	15004A00400041	1263,32	881,96	69,81%
	15004A00400045	677,09	261,03	38,55%
	15004A00400046	625,21	17,69	2,83%
	15004A00400057	1947,47	997,29	51,21%
	15004A00400060	1855,52	942,50	50,79%
	15004A00400061	610,03	588,03	96,39%
	15004A00400062	462,33	462,33	100,00%
	15004A00400063	491,88	470,61	95,68%
	15004A00400064	82,39	20,43	24,80%

Plano Nº 0021A-0804	Referencia Catastral	Superficie (m ²)	Superficie Afectada (m ²)	Porcentaxe Afectada
	15004A00400066	597,16	7,53	1,26%
	15004A00400067	1212,65	221,12	18,23%
	15004A00400068	874,89	47,46	5,43%
	15004A00400070	2847,82	55,17	1,94%
	15004A00400079	5497,64	218,40	3,97%
	15004A00400086	428,75	289,71	67,57%
	15004A00400088	441,51	53,04	12,01%
	15004A00400089	369,57	108,35	29,32%
	15004A00400090	273,66	86,22	31,50%
	15004A00400091	277,03	109,33	39,47%
	15004A00400092	512,05	218,27	42,63%
	15004A00400093	638,04	600,20	94,07%
	15004A00400094	18293,82	12708,35	69,47%
	15004A00400095	1687,91	1402,26	83,08%
	15004A00400096	1821,95	605,87	33,25%
	15004A00400097	434,59	366,10	84,24%
	15004A00400098	762,85	325,97	42,73%
	15004A00400099	183,66	53,61	29,19%
	15004A00400100	206,64	66,98	32,41%
	15004A00400101	624,88	269,85	43,19%
	15004A00400104	98,91	31,29	31,63%
	15004A00400105	163,76	133,06	81,25%
	15004A00400106	101,99	87,73	86,02%
	15004A00400107	47,55	47,55	100,00%
	15004A00400108	41,41	41,41	100,00%
	15004A00400109	62,68	62,68	100,00%
	15004A00400110	1060,08	1060,08	100,00%
	15004A00400111	73,22	73,22	100,00%
	15004A00400112	1675,32	1675,32	100,00%
	15004A00400113	225,86	225,86	100,00%
	15004A00400116	1798,41	1796,32	99,88%
	15004A00400159	1840,37	1687,44	91,69%
	15004A00400160	300,45	81,26	27,04%
	15004A00400161	1836,43	1836,43	100,00%
	15004A00400162	294,03	294,03	100,00%
	15004A00400163	1121,11	662,16	59,06%
	15004A00400173	553,63	427,25	77,17%
	15004A00400174	485,03	157,63	32,50%
	15004A00400182	823,42	823,42	100,00%
	15004A00400185	778,31	778,30	100,00%
	15004A00400186	825,96	825,96	100,00%
	15004A00400189	278,79	263,23	94,42%
	15004A00400192	1678,04	1545,78	92,12%
	15004A00400193	1221,54	118,09	9,67%
	15004A00400200	322,89	66,57	20,62%

Plano Nº 0021A-0804	Referencia Catastral	Superficie (m ²)	Superficie Afectada (m ²)	Porcentaxe Afectada
	15004A00400201	165,43	70,68	42,72%
	15004A00400202	145,65	89,02	61,12%
	15004A00400203	596,33	417,69	70,04%
	15004A00400204	878,57	720,83	82,05%
	15004A00400206	2080,04	2080,04	100,00%
	15004A00400207	2640,18	2508,60	95,02%
	15004A00400211	491,56	491,56	100,00%
	15004A00400212	296,86	296,86	100,00%
	15004A00400213	220,37	220,37	100,00%
	15004A00400214	233,07	233,07	100,00%
	15004A00400215	212,34	212,34	100,00%
	15004A00500001	3328,99	3253,58	97,73%
	15004A00500006	809,87	710,28	87,70%
	15004A00500007	916,56	413,04	45,06%
	15004A00500010	1292,73	400,40	30,97%
	15004A00500011	782,65	557,99	71,29%
	15004A00500012	94,02	50,15	53,34%
	15004A00500013	171,97	171,97	100,00%
	15004A00500014	213,00	213,00	100,00%
	15004A00500015	266,25	266,25	100,00%
	15004A00500016	306,15	306,15	100,00%
	15004A00500017	270,53	270,53	100,00%
	15004A00500018	2207,69	2127,70	96,38%
	15004A00500021	749,61	749,61	100,00%
	15004A00500023	2918,74	2787,04	95,49%
	15004A00500025	1254,30	1058,70	84,41%
	15004A00500028	5496,11	39,45	0,72%
	15004A00500029	756,63	191,80	25,35%
	15004A00500034	474,41	63,96	13,48%
	15004A00500035	475,63	27,92	5,87%
	15004A00500042	430,83	40,51	9,40%
	15004A00500043	546,72	174,13	31,85%
	15004A00500044	793,32	53,05	6,69%
	15004A00500068	1116,08	228,71	20,49%
	15004A00500069	1012,24	732,85	72,40%
	15004A00500073	406,54	136,60	33,60%
	15004A00500074	1302,00	1049,72	80,62%
	15004A00500075	2075,34	1914,97	92,27%
	15004A00500076	1917,85	1788,83	93,27%
	15004A00500078	2545,24	1867,16	73,36%
	15004A00500080	284,76	284,76	100,00%
	15004A00500085	342,16	342,16	100,00%
	15004A00500089	561,11	561,11	100,00%
	15004A00500093	143,16	143,16	100,00%
	15004A00500094	185,63	185,63	100,00%

Plano Nº 0021A-0804	Referencia Catastral	Superficie (m ²)	Superficie Afectada (m ²)	Porcentaxe Afectada
	15004A00500095	232,74	232,74	100,00%
	15004A00500096	108,41	108,41	100,00%
	15004A00500097	131,49	131,49	100,00%
	15004A00500098	76,89	76,89	100,00%
	15004A00500099	551,72	535,37	97,04%
	15004A00500100	570,09	570,09	100,00%
	15004A00500101	578,64	578,64	100,00%
	15004A00500102	328,25	236,09	71,92%
	15004A00500103	222,81	148,89	66,82%
	15004A00500104	248,44	241,80	97,33%
	15004A00500105	304,34	304,34	100,00%
	15004A00500106	234,74	234,74	100,00%
	15004A00500107	559,50	559,50	100,00%
	15004A00500108	339,29	312,72	92,17%
	15004A00500109	473,65	473,65	100,00%
	15004A00500110	728,00	262,27	36,03%
	15004A00500111	1520,46	1246,78	82,00%
	15004A00500112	385,68	271,52	70,40%
	15004A00500113	468,69	233,18	49,75%
	15004A00500114	482,20	92,91	19,27%
	15004A00500115	587,58	90,27	15,36%
	15004A00500116	166,11	23,57	14,19%
	15004A00500117	214,17	60,55	28,27%
	15004A00500119	217,20	140,20	64,55%
	15004A00500120	505,94	53,50	10,57%
	15004A00500121	953,73	288,41	30,24%
	15004A00500122	207,00	207,00	100,00%
	15004A00500123	1077,96	625,58	58,03%
	15004A00500127	271,89	89,77	33,02%
	15004A00500128	312,83	312,83	100,00%
	15004A00500129	419,31	419,31	100,00%
	15004A00500130	998,84	834,87	83,58%
	15004A00500132	1101,37	876,05	79,54%
	15004A00500134	673,25	553,19	82,17%
	15004A00500136	587,98	587,98	100,00%
	15004A00500137	1056,24	1056,24	100,00%
	15004A00500138	768,94	515,85	67,09%
	15004A00500139	427,63	282,47	66,05%
	15004A00500140	1129,46	773,40	68,47%
	15004A00500141	2344,49	1516,08	64,67%
	15004A00500142	1449,19	578,14	39,89%
	15004A00500143	787,25	106,08	13,47%
	15004A00500145	2084,16	1860,18	89,25%
	15004A00500146	874,65	349,17	39,92%
	15004A00500147	1228,42	864,95	70,41%

Plano Nº 0021A-0804	Referencia Catastral	Superficie (m ²)	Superficie Afectada (m ²)	Porcentaxe Afectada
	15004A00500148	517,47	517,47	100,00%
	15004A00500149	415,42	415,42	100,00%
	15004A00500150	479,32	474,57	99,01%
	15004A00500151	454,10	333,55	73,45%
	15004A00500152	557,81	113,76	20,39%
	15004A00500153	1403,49	451,91	32,20%
	15004A00500154	2490,22	2284,57	91,74%
	15004A00500155	901,50	901,50	100,00%
	15004A00500156	701,11	701,11	100,00%
	15004A00500157	407,12	407,12	100,00%
	15004A00500158	485,11	485,11	100,00%
	15004A00500159	1254,67	1022,22	81,47%
	15004A00500161	297,95	247,95	83,22%
	15004A00500162	951,77	902,75	94,85%
	15004A00500163	1652,26	1454,14	88,01%
	15004A00500164	1656,20	1144,73	69,12%
	15004A00500165	289,07	79,45	27,49%
	15004A00500166	284,96	132,51	46,50%
	15004A00500167	391,24	93,36	23,86%
	15004A00500168	1151,65	1047,01	90,91%
	15004A00500169	288,34	100,44	34,84%
	15004A00500170	216,13	161,36	74,66%
	15004A00500171	110,63	110,63	100,00%
	15004A00500172	212,17	207,48	97,79%
	15004A00500173	2118,85	1951,85	92,12%
	15004A00500174	1521,10	1386,21	91,13%
	15004A00500175	512,09	512,09	100,00%
	15004A00500176	2959,62	2632,92	88,96%
	15004A00500177	1813,46	1066,30	58,80%
	15004A00500178	374,59	374,59	100,00%
	15004A00500179	329,02	329,02	100,00%
	15004A00500180	2763,93	2668,50	96,55%
	15004A00500181	720,86	720,86	100,00%
	15004A00500182	515,22	459,18	89,12%
	15004A00500183	1065,86	1065,86	100,00%
	15004A00500184	466,87	340,33	72,90%
	15004A00500185	412,16	333,51	80,92%
	15004A00500186	2437,26	2361,25	96,88%
	15004A00500189	355,86	328,12	92,21%
	15004A00500191	243,27	243,27	100,00%
	15004A00500192	217,06	170,71	78,65%
	15004A00500193	697,78	672,79	96,42%
	15004A00500194	668,39	408,68	61,14%
	15004A00500195	443,48	222,71	50,22%
	15004A00500197	1610,05	462,05	28,70%

Plano Nº 0021A-0804	Referencia Catastral	Superficie (m ²)	Superficie Afectada (m ²)	Porcentaxe Afectada
	15004A00500198	831,12	200,44	24,12%
	15004A00500199	332,19	46,68	14,05%
	15004A00500200	310,21	23,15	7,46%
	15004A00500207	2228,74	112,73	5,06%
	15004A00500218	726,05	103,46	14,25%
	15004A00500227	336,84	154,34	45,82%
	15004A00500228	454,93	292,01	64,19%
	15004A00500238	724,22	111,30	15,37%
	15004A00500239	621,09	621,09	100,00%
	15004A00500240	250,68	250,68	100,00%
	15004A00500241	669,21	669,21	100,00%
	15004A00500242	69,07	69,07	100,00%
	15004A00500243	80,19	80,19	100,00%
	15004A00500244	574,46	340,07	59,20%
	15004A00500245	209,37	187,16	89,39%
	15004A00500246	118,88	118,88	100,00%
	15004A00500247	310,50	292,79	94,30%
	15004A00500248	465,44	63,62	13,67%
	15004A00500250	312,23	156,74	50,20%
	15004A00500251	670,68	76,27	11,37%
	15004A00500257	167,44	35,33	21,10%
	15004A00500264	323,25	71,81	22,22%
	15004A00500265	425,53	166,82	39,20%
	15004A00500266	438,12	220,36	50,30%
	15004A00500267	403,95	231,62	57,34%
	15004A00500268	425,58	237,84	55,89%
	15004A00500269	392,37	230,63	58,78%
	15004A00500270	347,39	347,39	100,00%
	15004A00500271	53,93	53,93	100,00%
	15004A00500272	45,66	45,66	100,00%
	15004A00500274	3303,19	2925,28	88,56%
	15004A00500277	1541,97	1035,84	67,18%
	15004A00500284	543,46	336,67	61,95%
	15004A00500288	3148,93	1392,72	44,23%
	15004A00500301	488,66	189,06	38,69%
	15004A00500303	683,09	384,25	56,25%
	15004A00500304	1032,27	1032,27	100,00%
	15004A00500308	2070,98	1850,05	89,33%
	15004A00500310	136,79	136,79	100,00%
	15004A00500320	1387,49	1286,91	92,75%
	15004A00500321	992,45	992,45	100,00%
	15004A00500322	1029,56	1029,56	100,00%
	15004A00500323	579,99	579,99	100,00%
	15004A00500324	1331,37	1321,09	99,23%
	15004A00500329	1341,89	1298,71	96,78%

Plano Nº 0021A-0804	Referencia Catastral	Superficie (m ²)	Superficie Afectada (m ²)	Porcentaxe Afectada
	15004A00500332	1753,68	1112,78	63,45%
	15004A00500333	880,09	119,00	13,52%
	15004A00500335	1781,75	1775,78	99,67%
	15004A00500337	382,16	382,16	100,00%
	15004A00500338	2910,20	1236,56	42,49%
	15004A00500353	1912,38	1361,09	71,17%
	15004A00500354	1235,77	149,28	12,08%
	15004A00500360	637,37	193,14	30,30%
	15004A00500361	92,81	15,06	16,23%
	15004A00500362	96,42	94,32	97,83%
	15004A00500364	649,82	140,20	21,58%
	15004A00500368	598,49	342,66	57,25%
	15004A00500370	1396,88	1247,42	89,30%
	15004A00500371	485,31	485,31	100,00%
	15004A00500372	1907,74	467,99	24,53%
	15004A00500373	614,87	564,58	91,82%
	15004A00500374	593,81	593,81	100,00%
	15004A00500375	576,11	576,11	100,00%
	15004A00500376	568,93	568,93	100,00%
	15004A00500380	1830,89	1830,89	100,00%
	15004A00500381	1164,11	1164,11	100,00%
	15004A00500389	315,85	315,85	100,00%
	15004A00500391	1086,98	960,03	88,32%
	15004A00500392	355,91	355,80	99,97%
	15004A00500393	1998,40	1998,40	100,00%
	15004A00500407	1207,33	1207,19	99,99%
	15004A00500408	123,07	123,07	100,00%
	15004A00500409	121,68	121,63	99,95%
	15004A00500410	309,97	309,84	99,96%
	15004A00500411	344,62	344,62	100,00%
	15004A00500412	1144,38	1144,31	99,99%
	15004A00500413	2501,56	2418,84	96,69%
	15004A00500415	240,18	240,18	100,00%
	15004A00500416	239,63	239,63	100,00%
	15004A00500417	981,25	751,82	76,62%
	15004A00500418	906,44	791,06	87,27%
	15004A00500419	309,01	269,69	87,27%
	15004A00500420	495,86	427,08	86,13%
	15004A00500421	416,22	359,39	86,35%
	15004A00500422	137,20	136,97	99,83%
	15004A00500423	186,29	186,14	99,92%
	15004A00500424	413,90	413,25	99,84%
	15004A00500425	443,51	443,51	100,00%
	15004A00500429	3481,78	3479,49	99,93%
	15004A00500438	1019,30	1018,86	99,96%

Plano Nº 0021A-0804	Referencia Catastral	Superficie (m ²)	Superficie Afectada (m ²)	Porcentaje Afectada
	15004A00500440	589,71	578,59	98,11%
	15004A00500441	1366,51	1183,60	86,61%
	15004A00500450	2448,37	2192,26	89,54%
	15004A00500455	412,66	383,36	92,90%
	15004A00500473	2695,95	2375,35	88,11%
	15004A00500474	1714,65	714,83	41,69%
	15004A00500475	91,24	91,24	100,00%
	15004A00500476	88,91	88,91	100,00%
	15004A00500479	272,99	272,77	99,92%
	15004A00500480	887,24	886,38	99,90%
	15004A00500481	3413,46	3412,40	99,97%
	15004A00500482	779,62	499,15	64,02%
	15004A00500483	2629,81	2011,24	76,48%
	15004A00500489	80,48	65,92	81,91%
	15004A00500491	214,55	174,82	81,48%
	15004A00500492	770,81	603,79	78,33%
	15004A00500493	181,70	78,91	43,43%
	15004A00500494	168,78	168,78	100,00%
	15004A00500495	1091,59	735,52	67,38%
	15004A00500498	594,35	594,35	100,00%
	15004A00500499	316,48	316,48	100,00%
	15004A00500500	355,75	355,75	100,00%
	15004A00500501	573,43	573,43	100,00%
	15004A00500502	264,07	24,75	9,37%
	15004A00500503	566,09	112,61	19,89%
	15004A00500504	927,63	174,99	18,86%
	15004A00500505	2674,25	329,50	12,32%
	15004A00500507	448,54	441,90	98,52%
	15004A00500508	790,07	671,91	85,05%
	15004A00500509	1065,97	521,43	48,92%
	15004A00500510	1086,03	1005,67	92,60%
	15004A00500513	499,39	432,93	86,69%
	15004A00500515	3204,32	1579,54	49,29%
	15004A00500519	1873,58	1535,21	81,94%
	15004A00500521	577,67	577,67	100,00%
	15004A00500522	94,12	94,12	100,00%
	15004A00500523	336,39	336,39	100,00%
	15004A00500524	346,45	346,45	100,00%
	15004A00500529	640,19	418,94	65,44%
	15004A00500530	831,57	462,71	55,64%
	15004A00500531	795,08	371,26	46,70%
	15004A00500532	1735,40	852,29	49,11%
	15004A00500534	385,59	53,69	13,92%
	15004A00500537	1495,77	129,32	8,65%
	15004A00500538	1769,78	47,38	2,68%

Plano Nº 0021A-0804	Referencia Catastral	Superficie (m ²)	Superficie Afectada (m ²)	Porcentaxe Afectada
	15004A00500554	145,90	7,34	5,03%
	15004A00500555	202,40	13,79	6,81%
	15004A00500556	293,15	18,20	6,21%
	15004A00500564	344,85	46,74	13,55%
	15004A00500565	239,32	166,55	69,59%
	15004A00500566	244,50	218,97	89,56%
	15004A00500567	177,44	136,04	76,67%
	15004A00500568	624,12	618,60	99,11%
	15004A00500569	1108,63	1108,63	100,00%
	15004A00500571	1191,73	1123,83	94,30%
	15004A00500572	482,54	482,54	100,00%
	15004A00500573	343,45	343,45	100,00%
	15004A00500576	2903,42	2823,85	97,26%
	15004A00500578	408,96	251,92	61,60%
	15004A00500579	2283,00	2169,12	95,01%
	15004A00500580	337,11	260,70	77,33%
	15004A00500593	867,17	491,43	56,67%
	15004A00500594	611,74	18,60	3,04%
	15004A00500601	483,45	100,63	20,81%
	15004A00500602	519,88	252,19	48,51%
	15004A00500603	227,06	137,90	60,73%
	15004A00500604	272,98	272,98	100,00%
	15004A00500605	1572,08	1446,81	92,03%
	15004A00500606	442,83	442,83	100,00%
	15004A00500607	296,80	296,80	100,00%
	15004A00500608	300,92	300,92	100,00%
	15004A00500610	175,36	175,36	100,00%
	15004A00500617	494,33	494,27	99,99%
	15004A00500618	420,78	420,78	100,00%
	15004A00500620	1568,52	1567,41	99,93%
	15004A00500626	460,48	460,48	100,00%
	15004A00500629	1812,11	1365,57	75,36%
	15004A00500696	1066,37	1059,40	99,35%
	15004A00500697	1359,80	28,45	2,09%
	15004A00500698	1148,62	235,59	20,51%
	15004A00500699	1661,79	356,79	21,47%
	15004A00500703	107,32	107,32	100,00%
	15004A00500704	3239,19	1423,20	43,94%
	15004A00500706	7856,21	164,26	2,09%
	15004A00500707	10475,98	1477,41	14,10%
	15004A00500708	1347,57	1336,73	99,20%
	15004A00500709	504,39	91,86	18,21%
	15004A00500711	2949,41	2949,41	100,00%
	15004A00500713	332,22	332,22	100,00%
	15004A00500714	334,35	59,53	17,80%

Plano Nº 0021A-0804	Referencia Catastral	Superficie (m ²)	Superficie Afectada (m ²)	Porcentaxe Afectada
	15004A00500715	258,73	162,09	62,65%
	15004A00500716	319,23	115,67	36,23%
	15004A00500717	332,40	332,40	100,00%
	15004A00500718	494,84	494,84	100,00%
	15004A00500719	2422,34	2324,32	95,95%
	15004A00500720	10,73	10,73	100,00%
	15004A00600009	1908,84	1799,82	94,29%
	15004A00600011	1680,48	1680,48	100,00%
	15004A00600016	813,05	809,37	99,55%
	15004A00600024	3183,91	3183,91	100,00%
	15004A00600027	731,60	731,60	100,00%
	15004A00600028	1146,79	1040,43	90,72%
	15004A00600030	1536,21	1340,48	87,26%
	15004A00600035	1063,46	1063,46	100,00%
	15004A00600036	602,22	398,06	66,10%
	15004A00600038	707,76	501,73	70,89%
	15004A00600039	1809,49	565,22	31,24%
	15004A00600040	2492,38	2383,05	95,61%
	15004A00600043	2571,53	2571,53	100,00%
	15004A00600045	1406,32	1406,32	100,00%
	15004A00600062	6534,25	6523,77	99,84%
	15004A00600075	1933,48	1790,04	92,58%
	15004A00600078	825,76	825,76	100,00%
	15004A00600079	2325,33	1878,63	80,79%
	15004A00600084	2301,30	2300,77	99,98%
	15004A00600092	4504,77	4250,29	94,35%
	15004A00600093	2309,30	2309,29	100,00%
	15004A00600094	295,16	295,16	100,00%
	15004A00600096	1175,72	187,40	15,94%
	15004A00600097	279,93	224,56	80,22%
	15004A00600098	334,49	207,65	62,08%
	15004A00600099	276,61	154,94	56,01%
	15004A00600105	387,45	387,45	100,00%
	15004A00600106	1902,13	1775,19	93,33%
	15004A00600108	984,72	960,22	97,51%
	15004A00600109	1073,89	1073,89	100,00%
	15004A00600110	2085,75	1993,81	95,59%
	15004A00600112	2304,20	2191,90	95,13%
	15004A00600115	5549,38	4736,38	85,35%
	15004A00600119	928,20	800,41	86,23%
	15004A00600121	1220,24	186,30	15,27%
	15004A00600122	870,53	233,26	26,80%
	15004A00600123	914,08	50,69	5,55%
	15004A00600124	1105,71	331,21	29,95%
	15004A00600125	1634,30	573,76	35,11%

Plano Nº 0021A-0804	Referencia Catastral	Superficie (m ²)	Superficie Afectada (m ²)	Porcentaxe Afectada
	15004A00600126	1672,95	1144,47	68,41%
	15004A00600127	1646,09	485,22	29,48%
	15004A00600129	1020,20	677,35	66,39%
	15004A00600136	555,53	106,20	19,12%
	15004A00600138	381,35	233,84	61,32%
	15004A00600139	1169,86	1060,13	90,62%
	15004A00600142	405,66	381,12	93,95%
	15004A00600143	110,16	110,16	100,00%
	15004A00600144	1499,01	1355,73	90,44%
	15004A00600147	936,56	854,04	91,19%
	15004A00600148	1480,30	704,98	47,62%
	15004A00600149	1840,24	463,84	25,21%
	15004A00600151	2291,53	165,68	7,23%
	15004A00600152	850,33	280,88	33,03%
	15004A00600153	663,50	383,24	57,76%
	15004A00600155	1701,47	1601,40	94,12%
	15004A00600158	647,12	647,12	100,00%
	15004A00600159	678,27	515,80	76,05%
	15004A00600160	1218,95	43,62	3,58%
	15004A00600161	664,48	245,38	36,93%
	15004A00600163	443,07	388,78	87,75%
	15004A00600164	679,83	679,83	100,00%
	15004A00600165	311,68	311,68	100,00%
	15004A00600166	2063,25	1977,02	95,82%
	15004A00600170	618,95	237,18	38,32%
	15004A00600171	505,04	309,15	61,21%
	15004A00600172	1695,24	1661,68	98,02%
	15004A00600173	2736,98	2517,19	91,97%
	15004A00600174	2867,48	2746,96	95,80%
	15004A00600179	1595,27	1463,24	91,72%
	15004A00600181	1795,50	1795,50	100,00%
	15004A00600182	298,83	288,41	96,51%
	15004A00600183	4314,52	2054,58	47,62%
	15004A00600184	1114,80	391,14	35,09%
	15004A00600185	388,04	388,04	100,00%
	15004A00600186	725,05	18,02	2,49%
	15004A00600187	852,50	556,03	65,22%
	15004A00600200	168,40	168,04	99,79%
	15004A00600201	130,97	130,62	99,73%
	15004A00600203	1315,41	1315,41	100,00%
	15004A00600204	420,41	420,41	100,00%
	15004A00600205	1490,67	1362,36	91,39%
	15004A00600206	440,26	440,26	100,00%
	15004A00600207	424,69	424,69	100,00%
	15004A00600210	378,34	378,34	100,00%

Plano Nº 0021A-0804	Referencia Catastral	Superficie (m ²)	Superficie Afectada (m ²)	Porcentaje Afectada
	15004A00600211	333,50	333,50	100,00%
	15004A00600212	285,34	192,60	67,50%
	15004A00600213	658,61	608,72	92,42%
	15004A00600214	7821,69	3211,84	41,06%
	15004A00600215	4405,81	405,76	9,21%
	15004A00600217	45084,67	12890,45	28,59%
	15004A00600218	3089,46	2946,56	95,37%
	15004A00600220	115,28	112,98	98,01%
	15004A00600221	1484,14	1484,14	100,00%
	15004A00600222	614,20	614,20	100,00%
	15004A00600223	725,57	725,57	100,00%
	15004A00600224	2531,90	2394,68	94,58%
	15004A00700012	6576,06	5312,45	80,78%
	15004A00700024	737,61	66,17	8,97%
	15004A00700031	1357,62	62,08	4,57%
	15004A00700032	1098,56	754,43	68,67%
	15004A00700033	1068,24	1031,61	96,57%
	15004A00700035	250,85	250,85	100,00%
	15004A00700036	8127,57	7426,97	91,38%
	15004A00700037	839,47	175,66	20,92%
	15004A00700038	2350,19	1275,37	54,27%
	15004A00700039	1891,43	1891,43	100,00%
	15004A00700040	652,17	127,42	19,54%
	15004A00700045	1844,02	1783,78	96,73%
	15004A00700046	2106,22	2025,27	96,16%
	15004A00700048	1303,56	1303,56	100,00%
	15004A00700049	1143,09	1115,78	97,61%
	15004A00700050	1618,46	1517,79	93,78%
	15004A00700053	2247,23	1117,33	49,72%
	15004A00700059	5449,31	5259,49	96,52%
	15004A00700060	1433,01	937,61	65,43%
	15004A00700061	2175,32	2175,32	100,00%
	15004A00700062	1807,58	1686,09	93,28%
	15004A00700065	14393,64	5150,86	35,79%
	15004A00700096	2286,21	2283,79	99,89%
	15004A00700097	1361,52	1361,52	100,00%
	15004A00700098	1558,75	191,09	12,26%
	15004A00700101	2835,42	2232,71	78,74%
	15004A00700119	2008,34	738,21	36,76%
	15004A00700121	1392,71	102,25	7,34%
	15004A00700122	296,77	94,29	31,77%
	15004A00700129	996,14	73,58	7,39%
	15004A00700130	437,88	14,49	3,31%
	15004A00700131	372,39	75,64	20,31%
	15004A00700132	582,39	157,88	27,11%

Plano Nº 0021A-0804	Referencia Catastral	Superficie (m ²)	Superficie Afectada (m ²)	Porcentaxe Afectada
	15004A00700133	454,19	382,68	84,25%
	15004A00700134	678,64	678,64	100,00%
	15004A00700135	347,97	347,97	100,00%
	15004A00700136	506,74	506,74	100,00%
	15004A00700137	312,13	312,13	100,00%
	15004A00700138	310,88	310,88	100,00%
	15004A00700139	155,77	155,77	100,00%
	15004A00700140	205,87	205,87	100,00%
	15004A00700141	751,16	751,16	100,00%
	15004A00700144	3700,27	3469,76	93,77%
	15004A00700145	2521,43	2521,43	100,00%
	15004A00700146	1609,19	1609,19	100,00%
	15004A00700149	3964,17	2821,02	71,16%
	15004A00700176	227,49	227,43	99,97%
	15004A00700179	483,54	483,48	99,99%
	15004A00700180	771,60	771,59	100,00%
	15004A00700181	659,16	659,16	100,00%
	15004A00700182	1273,65	1273,65	100,00%
	15004A00700183	3823,06	3823,06	100,00%
	15004A00700193	880,43	880,43	100,00%
	15004A00700195	1387,02	1387,00	100,00%
	15004A00700198	279,96	279,96	100,00%
	15004A00700199	439,37	439,37	100,00%
	15004A00700207	1627,14	1627,14	100,00%
	15004A00700208	762,61	762,61	100,00%
	15004A00700210	389,24	389,24	100,00%
	15004A00700211	561,41	561,41	100,00%
	15004A00700212	375,71	375,71	100,00%
	15004A00700213	232,23	232,23	100,00%
	15004A00700214	306,66	287,15	93,64%
	15004A00700217	846,28	603,59	71,32%
	15004A00700218	553,92	130,93	23,64%
	15004A00700238	1732,94	1637,37	94,49%
	15004A00700239	803,04	568,26	70,76%
	15004A00700240	5586,48	4892,32	87,57%
	15004A00700254	8105,72	7016,01	86,56%
	15004A00700263	1152,20	1030,05	89,40%
	15004A00700264	1578,61	1371,57	86,88%
	15004A00700279	1460,91	1460,91	100,00%
	15004A00700280	534,44	283,35	53,02%
	15004A00700281	404,25	404,25	100,00%
	15004A00700282	227,07	125,33	55,20%
	15004A00700283	293,64	191,38	65,18%
	15004A00700284	269,14	222,95	82,84%
	15004A00700285	111,76	111,76	100,00%

Plano Nº 0021A-0804	Referencia Catastral	Superficie (m ²)	Superficie Afectada (m ²)	Porcentaxe Afectada
	15004A00700286	347,83	286,78	82,45%
	15004A00700287	1561,10	1273,52	81,58%
	15004A00700288	323,88	89,96	27,78%
	15004A00700289	243,87	243,87	100,00%
	15004A00700290	260,49	237,60	91,21%
	15004A00700292	323,72	323,72	100,00%
	15004A00700293	215,51	215,51	100,00%
	15004A00700294	651,21	593,68	91,17%
	15004A00700295	371,86	371,86	100,00%
	15004A00700296	458,27	458,27	100,00%
	15004A00700297	418,66	418,66	100,00%
	15004A00700298	764,38	759,36	99,34%
	15004A00700299	290,13	202,73	69,88%
	15004A00700300	93,75	93,75	100,00%
	15004A00700301	79,39	65,27	82,21%
	15004A00700302	161,41	137,54	85,21%
	15004A00700303	268,99	268,99	100,00%
	15004A00700305	563,96	38,25	6,78%
	15004A00700306	314,27	314,27	100,00%
	15004A00700307	1126,77	1126,77	100,00%
	15004A00800006	549,72	549,72	100,00%
	15004A00800007	4299,46	2969,09	69,06%
	15004A00800011	4794,05	2222,32	46,36%
	15004A00800012	23311,31	6510,85	27,93%
	15004A00800017	14077,67	5532,86	39,30%
	15004A00800029	1675,69	1675,66	100,00%
	15004A00800038	5125,20	2473,63	48,26%
	15004A00800054	1104,75	892,21	80,76%
	15004A00800055	430,97	353,60	82,05%
	15004A00800056	2655,49	2419,49	91,11%
	15004A00800057	4837,41	4277,41	88,42%
	15004A00800061	1854,38	1376,58	74,23%
	15004A00800065	1594,54	1594,54	100,00%
	15004A00800066	211,40	211,40	100,00%
	15004A00800067	639,06	639,06	100,00%
	15004A00800068	378,71	378,71	100,00%
	15004A00800069	1422,25	1421,51	99,95%
	15004A00800070	2160,98	1829,67	84,67%
	15004A00800095	3505,76	3505,76	100,00%
	15004A00800096	2747,90	2617,62	95,26%
	15004A00800098	1654,09	692,23	41,85%
	15004A00800101	338,19	338,19	100,00%
	15004A00800102	206,82	206,82	100,00%
	15004A00800103	250,05	250,05	100,00%
	15004A00800118	267,52	267,52	100,00%

Plano Nº 0021A-0804	Referencia Catastral	Superficie (m ²)	Superficie Afectada (m ²)	Porcentaxe Afectada
	15004A00800119	264,10	264,10	100,00%
	15004A00800120	267,57	267,57	100,00%
	15004A00800121	3357,15	3062,87	91,23%
	15004A00800122	3359,27	2771,24	82,50%
	15004A00800123	479,64	479,64	100,00%
	15004A00800124	2037,91	1604,63	78,74%
	15004A00800136	6812,60	4636,03	68,05%
	15004A00800139	3181,36	2374,54	74,64%
	15004A00800140	3145,19	2249,07	71,51%
	15004A00800141	3216,63	524,51	16,31%
	15004A00900002	1700,68	1392,16	81,86%
	15004A00900005	185163,51	36325,10	19,62%
	15004A00900041	48607,45	7742,63	15,93%
	15004A00900051	1302,60	942,43	72,35%
	15004A00900052	1059,33	451,23	42,60%
	15004A00900055	376,67	376,67	100,00%
	15004A00900070	1752,66	116,78	6,66%
	15004A00900071	1860,16	695,14	37,37%
	15004A00900072	1771,78	1333,70	75,27%
	15004A00900077	1955,37	1631,57	83,44%
	15004A00900081	611,92	19,80	3,24%
	15004A00900082	538,75	31,57	5,86%
	15004A00900083	3391,65	2695,56	79,48%
	15004A00900085	2718,31	2718,30	100,00%
	15004A00900086	597,54	597,54	100,00%
	15004A00900087	708,31	708,31	100,00%
	15004A00900088	5017,72	1005,15	20,03%
	15004A00900089	1408,41	1378,93	97,91%
	15004A00900090	681,36	353,43	51,87%
	15004A00900093	24223,81	11303,04	46,66%
	15004A00900094	1199,88	90,22	7,52%
	15004A00900097	881,83	430,65	48,84%
	15004A00900098	3056,31	2463,68	80,61%
	15004A00900100	383,93	300,11	78,17%
	15004A00900101	302,51	230,15	76,08%
	15004A00900102	603,03	452,80	75,09%
	15004A00900103	916,01	731,30	79,84%
	15004A00900105	936,74	936,74	100,00%
	15004A00900106	4696,98	1016,03	21,63%
	15004A00900109	1572,68	976,50	62,09%
	15004A00900110	725,86	625,77	86,21%
	15004A00900111	1588,28	204,17	12,85%
	15004A00900112	418,57	418,57	100,00%
	15004A00900113	461,17	461,16	100,00%
	15004A00900114	63,86	63,86	100,00%

Plano Nº 0021A-0804	Referencia Catastral	Superficie (m ²)	Superficie Afectada (m ²)	Porcentaxe Afectada
	15004A00900115	1483,41	980,69	66,11%
	15004A00900116	929,58	929,58	100,00%
	15004A00900119	220,35	220,35	100,00%
	15004A00900120	510,18	510,18	100,00%
	15004A00900135	648,96	648,96	100,00%
	15004A00900151	923,21	923,21	100,00%
	15004A00900152	248,60	248,60	100,00%
	15004A00900155	970,21	970,21	100,00%
	15004A00900156	1032,13	119,92	11,62%
	15004A00900158	359,82	78,29	21,76%
	15004A00900191	1763,24	651,97	36,98%
	15004A01000003	737,89	737,89	100,00%
	15004A01000004	141,17	141,17	100,00%
	15004A01000007	139,09	139,09	100,00%
	15004A01000008	259,95	259,95	100,00%
	15004A01000009	89,07	89,07	100,00%
	15004A01000010	103,99	103,99	100,00%
	15004A01000011	635,16	295,54	46,53%
	15004A01000012	382,25	245,27	64,16%
	15004A01000013	1833,30	1556,44	84,90%
	15004A01000014	519,88	128,93	24,80%
	15004A01000016	910,35	562,72	61,81%
	15004A01000017	714,52	714,52	100,00%
	15004A01000023	1578,61	1578,61	100,00%
	15004A01000024	1747,66	690,32	39,50%
	15004A01000025	428,01	208,94	48,82%
	15004A01000035	885,63	87,36	9,86%
	15004A01000037	401,59	160,82	40,05%
	15004A01000039	202,25	191,55	94,71%
	15004A01000041	267,32	267,32	100,00%
	15004A01000047	1776,77	53,34	3,00%
	15004A01000053	1524,16	671,79	44,08%
	15004A01000054	2711,64	1432,56	52,83%
	15004A01000055	1099,55	606,94	55,20%
	15004A01000056	740,88	378,46	51,08%
	15004A01000057	747,68	372,26	49,79%
	15004A01000058	972,27	565,54	58,17%
	15004A01000059	983,50	720,84	73,29%
	15004A01000060	968,45	836,48	86,37%
	15004A01000061	661,67	631,11	95,38%
	15004A01000062	520,35	518,12	99,57%
	15004A01000063	344,41	344,41	100,00%
	15004A01000064	2556,08	706,55	27,64%
	15004A01000065	5089,58	2873,78	56,46%
	15004A01000066	14770,69	5428,41	36,75%

Plano Nº 0021A-0804	Referencia Catastral	Superficie (m ²)	Superficie Afectada (m ²)	Porcentaxe Afectada
	15004A01000068	1232,16	1028,84	83,50%
	15004A01000069	2866,26	2665,43	92,99%
	15004A01000073	3007,11	2574,99	85,63%
	15004A01000077	787,49	254,46	32,31%
	15004A01000078	1569,75	484,13	30,84%
	15004A01000079	819,18	98,18	11,98%
	15004A01000081	1177,75	808,40	68,64%
	15004A01000086	482,14	481,90	99,95%
	15004A01000093	3007,65	88,16	2,93%
	15004A01000096	500,28	405,54	81,06%
	15004A01000097	723,96	92,88	12,83%
	15004A01000117	11940,61	5245,99	43,93%
	15004A01000119	2724,66	831,30	30,51%
	15004A01000120	345,66	345,33	99,91%
	15004A01000121	753,58	753,58	100,00%
	15004A01000122	652,80	254,47	38,98%
	15004A01000123	10818,31	3932,88	36,35%
	15004A01000124	2664,89	924,89	34,71%
	15004A01000129	2563,82	1515,28	59,10%
	15004A01000130	1183,72	1183,72	100,00%
	15004A01000134	1997,15	1997,15	100,00%
	15004A01000135	821,69	821,68	100,00%
	15004A01000155	4604,72	4517,40	98,10%
	15004A01000156	1274,19	1274,19	100,00%
	15004A01000157	1600,85	1600,85	100,00%
	15004A01000174	637,04	30,48	4,78%
	15004A01000175	204,77	93,45	45,64%
	15004A01000176	178,31	173,45	97,28%
	15004A01000180	1993,89	276,13	13,85%
	15004A01000181	939,59	467,85	49,79%
	15004A01000183	226,71	226,71	100,00%
	15004A01000184	657,79	657,79	100,00%
	15004A01000185	671,56	652,59	97,17%
	15004A01000186	1838,43	277,09	15,07%
	15004A01000188	677,80	677,80	100,00%
	15004A01000189	577,08	577,08	100,00%
	15004A01000190	678,03	678,03	100,00%
	15004A01000191	908,42	892,77	98,28%
	15004A01000214	431,39	59,39	13,77%
	15004A01000215	3105,28	2049,99	66,02%
	15004A01000216	1932,99	1870,00	96,74%
	15004A01000217	1307,60	1307,60	100,00%
	15004A01000218	1449,07	117,04	8,08%
	15004A01000219	836,61	94,77	11,33%
	15004A01000221	1371,76	1013,40	73,88%

Plano Nº 0021A-0804	Referencia Catastral	Superficie (m ²)	Superficie Afectada (m ²)	Porcentaxe Afectada
	15004A01000222	496,76	496,76	100,00%
	15004A01000223	443,36	443,36	100,00%
	15004A01000224	676,79	616,03	91,02%
	15004A01000228	726,72	724,61	99,71%
	15004A01000229	2372,44	2350,78	99,09%
	15004A01000232	1538,16	359,15	23,35%
	15004A01000241	2054,42	2054,26	99,99%
	15004A01000245	305,76	305,76	100,00%
	15004A01000246	1392,15	572,26	41,11%
	15004A01000249	1884,69	1741,56	92,41%
	15004A01000250	208,81	208,81	100,00%
	15004A01000251	190,39	190,39	100,00%
	15004A01000260	791,51	32,80	4,14%
	15004A01000261	745,64	78,65	10,55%
	15004A01000262	1678,44	149,83	8,93%
	15004A01000263	310,43	310,43	100,00%
	15004A01000264	379,45	379,45	100,00%
	15004A01000265	2497,34	1622,23	64,96%
	15004A01000266	1431,20	1431,20	100,00%
	15004A01000268	422,92	422,47	99,89%
	15004A01000270	1952,92	1911,92	97,90%
	15004A01000271	760,57	760,57	100,00%
	15004A01000273	240,80	232,95	96,74%
	15004A01000274	214,39	151,68	70,75%
	15004A01000275	245,41	245,37	99,99%
	15004A01000276	209,35	132,62	63,35%
	15004A01000277	1214,59	206,90	17,03%
	15004A01000279	1002,46	47,57	4,75%
	15004A01000281	663,63	487,15	73,41%
	15004A01000282	563,65	563,65	100,00%
	15004A01000283	544,66	544,66	100,00%
	15004A01000284	1121,45	229,91	20,50%
	15004A01000285	695,94	695,94	100,00%
	15004A01000286	278,64	278,64	100,00%
	15004A01000287	260,09	260,09	100,00%
	15004A01000288	468,94	468,93	100,00%
	15004A01000289	855,71	855,66	99,99%
	15004A01000307	743,12	743,12	100,00%
	15004A01000308	1456,01	1456,01	100,00%
	15004A01000309	190,10	190,09	99,99%
	15004A01000310	554,79	554,79	100,00%
	15004A01000311	6311,50	6311,39	100,00%
	15004A01000318	404,80	404,80	100,00%
	15004A01000319	236,56	92,72	39,19%
	15004A01000320	1345,48	1293,43	96,13%

Plano Nº 0021A-0804	Referencia Catastral	Superficie (m ²)	Superficie Afectada (m ²)	Porcentaxe Afectada
	15004A01000323	534,53	534,53	100,00%
	15004A01000324	552,52	526,89	95,36%
	15004A01000332	523,18	459,73	87,87%
	15004A01000333	499,65	211,65	42,36%
	15004A01000336	1655,81	1278,06	77,19%
	15004A01000337	201,62	146,78	72,80%
	15004A01000338	145,26	145,26	100,00%
	15004A01000339	99,24	41,08	41,39%
	15004A01000340	443,20	302,78	68,32%
	15004A01000341	336,31	160,06	47,59%
	15004A01000342	98,42	36,52	37,11%
	15004A01000343	311,90	279,16	89,50%
	15004A01000345	434,08	433,88	99,95%
	15004A01000346	373,72	373,72	100,00%
	15004A01000347	244,68	244,68	100,00%
	15004A01000348	302,41	302,41	100,00%
	15004A01000353	1016,09	339,82	33,44%
	15004A01000354	314,78	120,95	38,42%
	15004A01000355	1187,41	26,27	2,21%
	15004A01000357	1427,02	95,92	6,72%
	15004A01000358	3114,85	1064,03	34,16%
	15004A01000370	649,69	220,48	33,94%
	15004A01000371	622,18	192,23	30,90%
	15004A01000372	183,71	149,07	81,14%
	15004A01000373	1892,87	1811,76	95,71%
	15004A01000377	1418,94	77,55	5,47%
	15004A01000380	336,38	336,38	100,00%
	15004A01000382	641,83	641,83	100,00%
	15004A01000383	211,46	210,54	99,57%
	15004A01000384	111,90	94,43	84,38%
	15004A01000385	113,56	113,56	100,00%
	15004A01000796	4497,91	2336,63	51,95%
	15004A01000800	295,59	295,30	99,90%
	15004A01000801	3461,32	3461,32	100,00%
	15004A01000804	548,00	548,00	100,00%
	15004A01000805	274,00	274,00	100,00%
	15004A01100008	5327,09	3014,25	56,58%
	15004A01100009	692,98	692,98	100,00%
	15004A01100010	954,45	875,13	91,69%
	15004A01100011	1042,10	593,15	56,92%
	15004A01100013	2814,81	1878,55	66,74%
	15004A01100014	2663,30	1678,94	63,04%
	15004A01100017	2340,60	2340,60	100,00%
	15004A01100040	10214,89	1394,08	13,65%
	15004A01100042	17564,40	1553,82	8,85%

Plano Nº 0021A-0804	Referencia Catastral	Superficie (m ²)	Superficie Afectada (m ²)	Porcentaje Afectada
	15004A01100049	418,15	105,99	25,35%
	15004A01100056	3558,61	1090,51	30,64%
	15004A01100057	170,83	170,83	100,00%
	15004A01100058	247,18	247,18	100,00%
	15004A01100059	773,74	773,74	100,00%
	15004A01100060	402,15	402,15	100,00%
	15004A01100061	359,20	358,58	99,83%
	15004A01100062	296,05	86,85	29,34%
	15004A01100067	10435,17	5401,30	51,76%
	15004A01100068	1072,43	584,20	54,47%
	15004A01100069	953,83	520,02	54,52%
	15004A01100070	1146,57	543,31	47,39%
	15004A01100071	1501,57	669,99	44,62%
	15004A01100072	1263,75	463,00	36,64%
	15004A01100076	1613,93	337,16	20,89%
	15004A01100078	7904,93	203,37	2,57%
	15004A01100079	1085,86	1002,96	92,37%
	15004A01100080	646,45	635,10	98,24%
	15004A01100094	8225,41	7721,65	93,88%
	15004A01100098	2109,38	212,31	10,06%
	15004A01100113	4539,14	3913,45	86,22%
	15004A01100122	688,78	688,78	100,00%
	15004A01100123	1272,09	564,13	44,35%
	15004A01100126	2051,01	1853,29	90,36%
	15004A01100127	206,44	28,55	13,83%
	15004A01100130	1775,19	1632,07	91,94%
	15004A01100133	1886,81	258,31	13,69%
	15004A01100134	3799,49	117,58	3,09%
	15004A01100143	1970,57	1068,97	54,25%
	15004A01100144	1450,25	1450,25	100,00%
	15004A01100154	71809,63	7654,27	10,66%
	15004A01100155	139,03	139,03	100,00%
	15004A01100156	1707,06	1397,17	81,85%
	15004A01100158	1185,03	1185,03	100,00%
	15004A01100165	1854,89	132,91	7,17%
	15004A01100169	241,93	241,93	100,00%
	15004A01100170	800,98	201,44	25,15%
	15004A01100171	1094,30	1094,29	100,00%
	15004A01100172	194,47	194,47	100,00%
	15004A01100176	733,16	543,31	74,11%
	15004A01100177	769,04	243,29	31,64%
	15004A01100178	2164,66	2027,58	93,67%
	15004A01200096	1599,49	1486,93	92,96%
	15004A01200097	2070,13	2031,13	98,12%
	15004A01200101	1798,48	1798,48	100,00%

Plano Nº 0021A-0804	Referencia Catastral	Superficie (m ²)	Superficie Afectada (m ²)	Porcentaxe Afectada
	15004A01200113	451,12	451,12	100,00%
	15004A01200115	1926,52	1791,44	92,99%
	15004A01200116	714,40	714,40	100,00%
	15004A01200119	2745,02	1726,27	62,89%
	15004A01200120	210,76	210,76	100,00%
	15004A01200121	263,00	197,82	75,22%
	15004A01200123	1351,19	57,24	4,24%
	15004A01200124	1272,68	225,62	17,73%
	15004A01200125	701,94	282,68	40,27%
	15004A01200126	452,98	105,27	23,24%
	15004A01200127	2444,97	2391,05	97,79%
	15004A01200128	495,80	495,80	100,00%
	15004A01200129	4822,73	4594,76	95,27%
	15004A01200130	772,34	772,34	100,00%
	15004A01200131	844,14	844,14	100,00%
	15004A01200132	724,71	724,70	100,00%
	15004A01200133	1547,89	1449,57	93,65%
	15004A01200145	731,92	580,90	79,37%
	15004A01200158	2315,66	2193,15	94,71%
	15004A01200159	912,26	912,26	100,00%
	15004A01200160	755,84	721,52	95,46%
	15004A01200161	1705,08	1441,42	84,54%
	15004A01200164	3018,48	3018,48	100,00%
	15004A01200168	78,19	78,19	100,00%
	15004A01200175	1939,09	1939,09	100,00%
	15004A01200179	1520,31	1520,31	100,00%
	15004A01200180	2388,86	2262,89	94,73%
	15004A01300307	36991,11	20592,48	55,67%
	2491002NJ6029N	1036,30	1036,30	100,00%
	2594806NJ6029S	3607,99	3604,80	99,91%
	2594807NJ6029S	4560,70	4539,73	99,54%
	2594808NJ6029S	6299,84	6120,32	97,15%
	2594809NJ6029S	893,12	893,12	100,00%
	2594810NJ6029S	892,24	892,24	100,00%
	2594811NJ6029S	1539,60	1519,48	98,69%
	2594812NJ6029S	1629,12	1629,11	100,00%
	2594813NJ6029S	2455,33	2455,33	100,00%
	2690602NJ6029S	4645,30	1385,95	29,84%
	2690603NJ6029S	741,67	741,67	100,00%
	2690604NJ6029S	1116,65	631,57	56,56%
	2690605NJ6029S	1326,36	546,91	41,23%
	2690606NJ6029S	1883,00	667,66	35,46%
	2690609NJ6029S	2053,03	1035,47	50,44%
	2992402NJ6029S	2074,58	808,26	38,96%
	2992403NJ6029S	1243,24	1243,24	100,00%

Plano Nº 0021A-0804	Referencia Catastral	Superficie (m ²)	Superficie Afectada (m ²)	Porcentaje Afectada
	2992404NJ6029S	3593,62	3501,78	97,44%
	2992405NJ6029S	1233,07	1233,07	100,00%
	2992406NJ6029S	727,36	727,36	100,00%
	2992407NJ6029S	479,43	479,43	100,00%
	2992408NJ6029S	775,62	775,62	100,00%
	2992410NJ6029S	1240,87	1240,86	100,00%
	2992411NJ6029S	1207,76	1207,76	100,00%
	2992412NJ6029S	1240,45	1240,45	100,00%
	2992413NJ6029S	478,99	478,99	100,00%
	2992807NJ6029S	326,55	326,55	100,00%
	2992808NJ6029S	344,44	344,44	100,00%
	2992809NJ6029S	243,49	243,49	100,00%
	2992810NJ6029S	447,49	447,49	100,00%
	2992811NJ6029S	13879,45	9185,14	66,18%
	2992813NJ6029S	1126,03	1126,03	100,00%
	2992814NJ6029S	1031,06	1031,06	100,00%
	2992815NJ6029S	1039,97	1039,97	100,00%
	2992821NJ6029S	1401,68	33,64	2,40%
	2992823NJ6029S	2382,76	1615,81	67,81%
	2992825NJ6029S	143,83	143,83	100,00%
	3092009NJ6039S	3929,64	2649,53	67,42%
	3092010NJ6039S	2063,44	948,37	45,96%
	3193401NJ6039S	1107,01	217,11	19,61%
	3193402NJ6039S	880,02	56,35	6,40%
	3389002NJ6038N	186,65	186,62	99,98%
	3389003NJ6038N	91,25	91,25	100,00%
	3389009NJ6038N	1973,28	117,44	5,95%
	3389010NJ6038N	1469,89	647,72	44,07%
	3389011NJ6038N	480,94	220,43	45,83%
	3389012NJ6038N	2380,57	1035,64	43,50%
	3389013NJ6038N	921,72	417,68	45,32%
	3389014NJ6038N	828,88	388,15	46,83%
	3389015NJ6038N	2070,33	1254,70	60,60%
	3389016NJ6038N	2356,05	2149,86	91,25%
	3389017NJ6038N	2108,79	1249,98	59,27%
	3389018NJ6038N	1249,30	318,62	25,50%
	3389019NJ6038N	3096,58	1924,40	62,15%
	3389020NJ6038N	2945,32	2828,51	96,03%
	3488404NJ6038N	369,33	369,33	100,00%
	3488405NJ6038N	313,67	313,67	100,00%
	3488406NJ6038N	5574,86	3675,54	65,93%
	3488407NJ6038N	1454,94	1454,94	100,00%
	3488408NJ6038N	261,42	193,56	74,04%
	3488409NJ6038N	352,29	352,29	100,00%
	3488410NJ6038N	1773,70	1773,70	100,00%

Plano Nº 0021A-0804	Referencia Catastral	Superficie (m ²)	Superficie Afectada (m ²)	Porcentaxe Afectada
	3488411NJ6038N	2162,18	301,80	13,96%
	3488413NJ6038N	371,54	371,54	100,00%
	3488414NJ6038N	374,91	374,91	100,00%
	3488415NJ6038N	546,57	546,57	100,00%
	3488416NJ6038N	268,92	268,92	100,00%
	3488417NJ6038N	268,31	268,31	100,00%
	3585901NJ6038N	2342,06	2324,30	99,24%
	3585902NJ6038N	2287,70	2287,70	100,00%
	3585903NJ6038N	2219,80	691,57	31,15%
	3585907NJ6038N	1332,29	463,90	34,82%
	3585908NJ6038N	1315,25	1315,25	100,00%
	3590804NJ6039S	3822,27	3822,27	100,00%
	3684201NJ6038S	624,48	18,59	2,98%
	3684202NJ6038S	851,02	337,48	39,66%
	3684203NJ6038S	932,97	932,97	100,00%
	3684204NJ6038S	997,81	997,81	100,00%
	3684214NJ6038S	688,75	175,42	25,47%
	3694904NJ6039S	7295,40	3421,72	46,90%
	3695004NJ6039N	1406,01	592,07	42,11%
	3695005NJ6039N	1355,32	370,41	27,33%
	3695006NJ6039N	611,64	99,81	16,32%
	3695007NJ6039S	940,87	189,86	20,18%
	3784601NJ6038S	6360,66	3606,91	56,71%
	3785801NJ6038N	2455,33	1390,66	56,64%
	3785802NJ6038N	3025,86	2199,05	72,68%
	3785803NJ6038N	9033,29	5390,17	59,67%
	3785804NJ6038N	1708,84	1020,45	59,72%
	3785805NJ6038N	342,19	341,86	99,90%
	3785806NJ6038N	622,74	622,26	99,92%
	3983301NJ6038S	352,11	352,11	100,00%
	3983302NJ6038S	301,94	301,94	100,00%
	3983303NJ6038S	806,23	806,23	100,00%
	3983304NJ6038S	1495,76	1495,76	100,00%
	3984903NJ6038S	2052,08	2050,59	99,93%
	3984905NJ6038S	1131,58	1130,42	99,90%
	3984906NJ6038S	1331,51	1055,53	79,27%
	3984914NJ6038S	1609,32	770,43	47,87%
	3993701NJ6039S	1375,71	833,43	60,58%
	4090601NJ6049S	1031,75	1031,75	100,00%
	4090602NJ6049S	175,64	175,64	100,00%
	4090603NJ6049S	882,07	882,07	100,00%
	4090604NJ6049S	1754,84	1655,19	94,32%
	4090605NJ6049S	89,50	89,50	100,00%
	4090606NJ6049S	492,42	492,42	100,00%
	4090608NJ6049S	216,43	216,43	100,00%

Plano Nº 0021A-0804	Referencia Catastral	Superficie (m ²)	Superficie Afectada (m ²)	Porcentaxe Afectada
	4090609NJ6049S	277,89	277,89	100,00%
	4094001NJ6049S	6895,05	3346,60	48,54%
	4094905NJ6049S	3649,37	2884,73	79,05%
	4095003NJ6049N	7348,62	2711,60	36,90%
	4187202NJ6048N	1402,71	770,45	54,93%
	4187203NJ6048N	2474,40	1504,73	60,81%
	4187205NJ6048N	754,87	81,53	10,80%
	4188505NJ6048N	4541,86	2101,79	46,28%
	4188506NJ6048N	2404,58	824,08	34,27%
	4188507NJ6048N	176,62	176,62	100,00%
	4188508NJ6048N	159,58	159,58	100,00%
	4188509NJ6048N	3055,33	3055,33	100,00%
	4188510NJ6048N	1062,89	1062,89	100,00%
	4188511NJ6048N	786,40	786,40	100,00%
	4188512NJ6048N	251,76	251,76	100,00%
	4188513NJ6048N	486,40	466,59	95,93%
	4188514NJ6048N	84,12	82,12	97,63%
	4188515NJ6048N	101,92	99,23	97,37%
	4188516NJ6048N	76,12	76,12	100,00%
	4188517NJ6048N	704,74	692,85	98,31%
	4188601NJ6048N	2292,40	629,20	27,45%
	4191801NJ6049S	5995,64	2128,51	35,50%
	4195202NJ6049N	215,60	215,60	100,00%
	4195203NJ6049N	256,39	256,39	100,00%
	4195204NJ6049N	268,40	268,40	100,00%
	4486001NJ6048N	711,10	711,10	100,00%
	4486002NJ6048N	1535,85	1376,59	89,63%
	4486003NJ6048N	965,98	872,09	90,28%
	4486004NJ6048N	8909,63	8289,07	93,03%
	4486901NJ6048N	283,65	283,64	100,00%
	4486912NJ6048N	1051,22	1031,77	98,15%
	4486913NJ6048N	290,10	290,10	100,00%
	4487001NJ6048N	232,08	232,08	100,00%
	4487002NJ6048N	1305,76	1305,76	100,00%
	4487003NJ6048N	1897,14	1897,14	100,00%
	4487005NJ6048N	579,71	579,71	100,00%
	4487006NJ6048N	61,18	61,18	100,00%
	4487007NJ6048N	401,91	401,91	100,00%
	4487008NJ6048N	754,76	754,76	100,00%
	4487009NJ6048N	987,18	987,18	100,00%
	4487010NJ6048N	59,48	59,48	100,00%
	4487011NJ6048N	69,56	69,56	100,00%
	4487012NJ6048N	380,28	380,28	100,00%
	4487013NJ6048N	74,75	74,75	100,00%
	4488001NJ6048N	5488,35	5483,58	99,91%

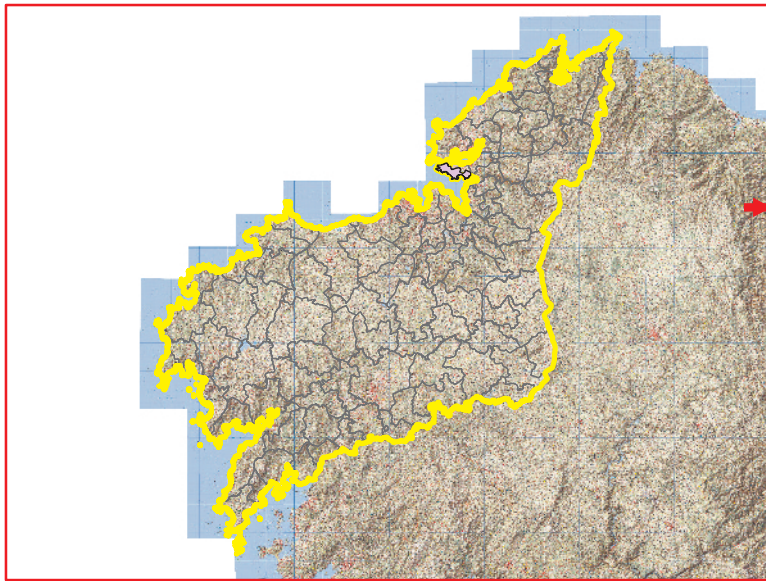
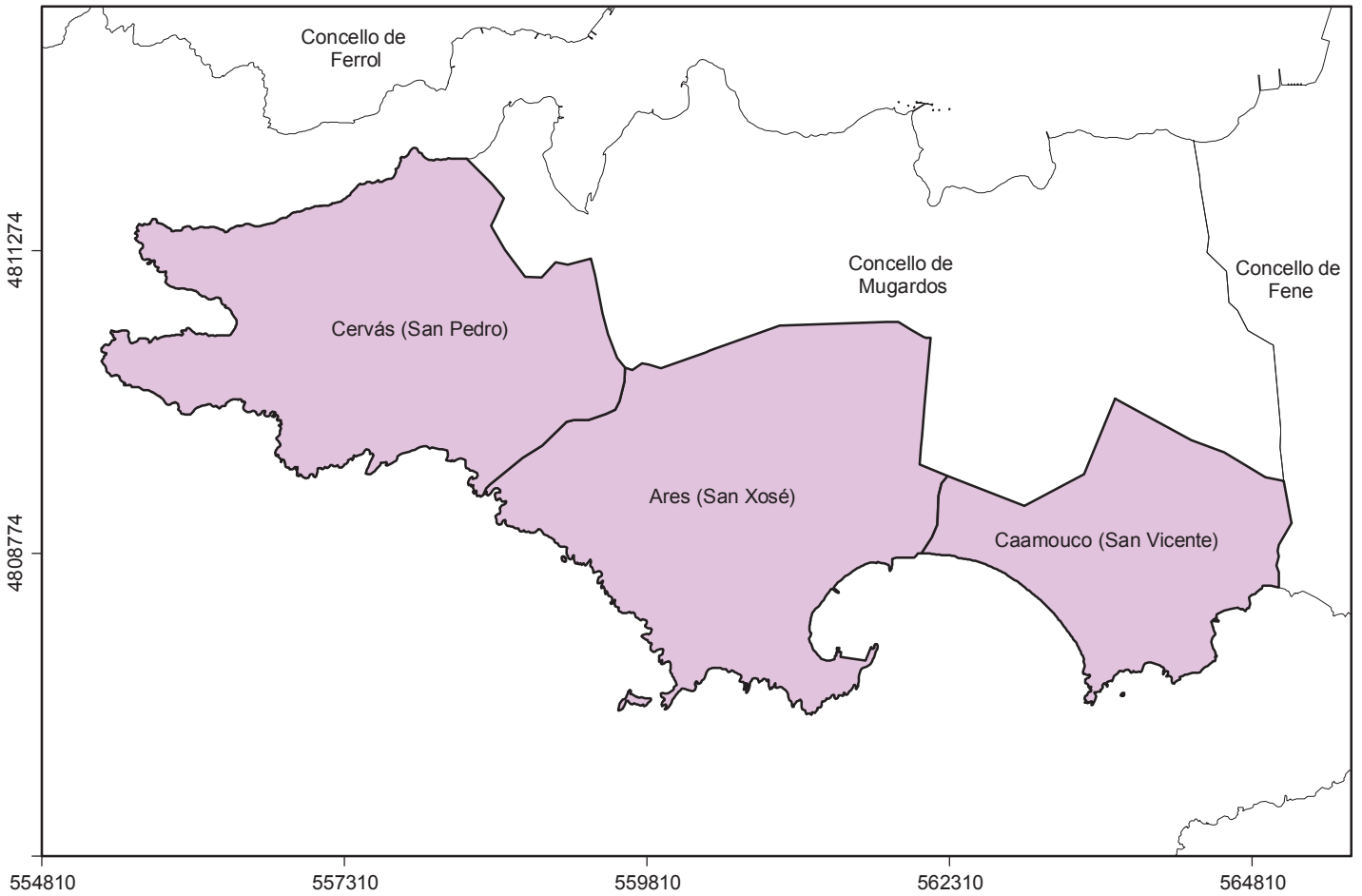
Plano Nº 0021A-0804	Referencia Catastral	Superficie (m ²)	Superficie Afectada (m ²)	Porcentaxe Afectada
	4488005NJ6048N	245,40	245,40	100,00%
	4488006NJ6048N	892,16	892,16	100,00%
	4488007NJ6048N	364,22	364,22	100,00%
	4488008NJ6048N	2956,61	1927,45	65,19%
	4493902NJ6049S	308,08	308,08	100,00%
	4495004NJ6049N	1354,73	553,10	40,83%
	4495007NJ6049N	2542,06	1111,18	43,71%
	4495207NJ6049N	3925,56	1819,12	46,34%
	4495208NJ6049N	3704,64	2699,38	72,86%
	4495210NJ6049N	73,84	29,12	39,44%
	4581601NJ6048S	1151,51	1137,61	98,79%
	4581602NJ6048S	658,27	658,27	100,00%
	4581604NJ6048S	214,34	214,34	100,00%
	4581605NJ6048S	226,88	226,88	100,00%
	4581606NJ6048S	261,26	261,26	100,00%
	4581607NJ6048S	658,49	535,90	81,38%
	4581608NJ6048S	2062,94	1826,24	88,53%
	4582505NJ6048S	414,84	224,09	54,02%
	4582506NJ6048S	430,36	217,47	50,53%
	4582512NJ6048S	899,62	685,60	76,21%
	4582513NJ6048S	558,19	371,11	66,48%
	4582515NJ6048S	437,49	207,31	47,39%
	4582801NJ6048S	698,60	499,95	71,56%
	4582802NJ6048S	1048,90	595,07	56,73%
	4582803NJ6048S	662,20	436,23	65,88%
	4583905NJ6048S	3714,72	1616,44	43,51%
	4583911NJ6048S	370,58	218,00	58,83%
	4584007NJ6048S	249,34	95,87	38,45%
	4584011NJ6048S	1741,20	1572,24	90,30%
	4593203NJ6049S	1176,13	1176,13	100,00%
	4593204NJ6049S	992,32	978,31	98,59%
	4595007NJ6049N	2190,41	2190,41	100,00%
	4595009NJ6049N	4139,01	2602,98	62,89%
	4595011NJ6049N	7484,21	5700,64	76,17%
	4596402NJ6049N	2530,50	2530,49	100,00%
	4597202NJ6049N	4047,68	1477,05	36,49%
	4684210NJ6048S	3260,19	2745,48	84,21%
	4787015NJ6048N	426,81	137,40	32,19%
	4787030NJ6048N	2024,99	1856,80	91,69%
	4787037NJ6048N	202,54	202,54	100,00%
	4787045NJ6048N	837,26	699,50	83,55%
	4787046NJ6048N	933,77	786,40	84,22%
	4787048NJ6048N	729,41	729,41	100,00%
	4787051NJ6048N	98,48	98,48	100,00%
	4789020NJ6048N	4401,71	1654,77	37,59%

Plano Nº 0021A-0804	Referencia Catastral	Superficie (m ²)	Superficie Afectada (m ²)	Porcentaxe Afectada
	4789040NJ6048N	2428,98	1786,84	73,56%
	4887002NJ6048N	1945,94	1056,81	54,31%
	4887007NJ6048N	155,57	155,57	100,00%
	4887008NJ6048N	1370,99	1370,99	100,00%
	4887009NJ6048N	656,81	209,81	31,94%
	4887011NJ6048N	2041,18	739,54	36,23%
	4887012NJ6048N	1427,05	225,06	15,77%
	4887013NJ6048N	1837,74	346,53	18,86%
	4887016NJ6048N	994,47	23,39	2,35%
	4887027NJ6048N	2678,99	2678,99	100,00%
	4887029NJ6048N	150,00	150,00	100,00%
	4887031NJ6048N	352,12	352,12	100,00%
	4887032NJ6048N	1096,74	1096,74	100,00%
	4992901NJ6049S	2362,63	698,54	29,57%
	4993203NJ6049S	3217,76	1591,40	49,46%
	4993407NJ6049S	2793,66	2481,83	88,84%
	5094402NJ6059S	1910,25	1910,25	100,00%
	5094403NJ6059S	13369,43	12501,54	93,51%
	5094904NJ6059S	2350,63	1557,71	66,27%
	5094907NJ6059S	1947,91	1222,02	62,73%
	5094909NJ6059S	1054,94	605,51	57,40%
	5094910NJ6059S	293,14	293,12	100,00%
	5094911NJ6059S	450,97	450,94	99,99%
	5094912NJ6059S	689,43	689,41	100,00%
	5094913NJ6059S	799,48	691,60	86,51%
	5094914NJ6059S	2305,58	2238,77	97,10%
	5094915NJ6059S	345,56	345,56	100,00%
	5094916NJ6059S	248,43	248,43	100,00%

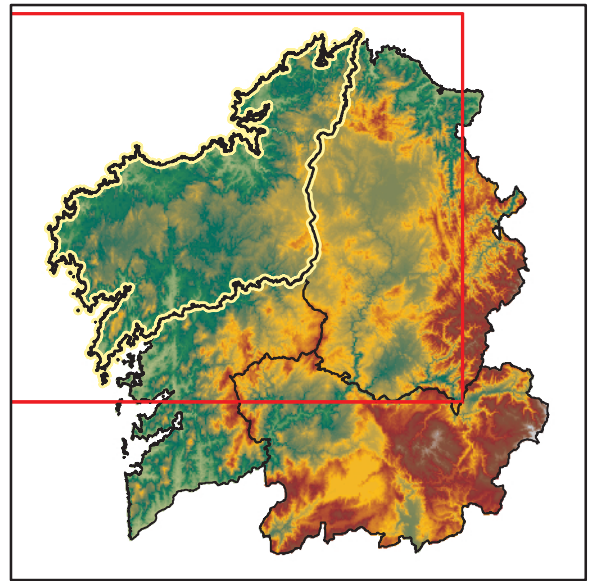
PLANOS

PLANO 1 SITUACIÓN

PARROQUIAS DO MUNICIPIO DE ARES



PROVINCIA



CC.AA.

PLANO DE SITUACIÓN

Plan Municipal de Prevención e Defensa Contra Incendios Forestais do Concello de Ares



Autor:
Concello de Ares

PLANO Nº
1

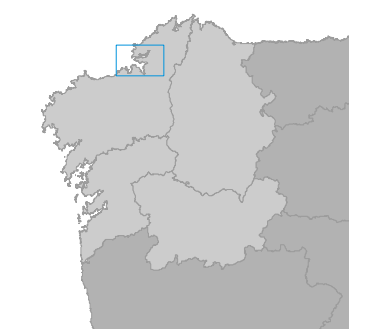
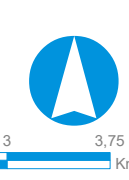
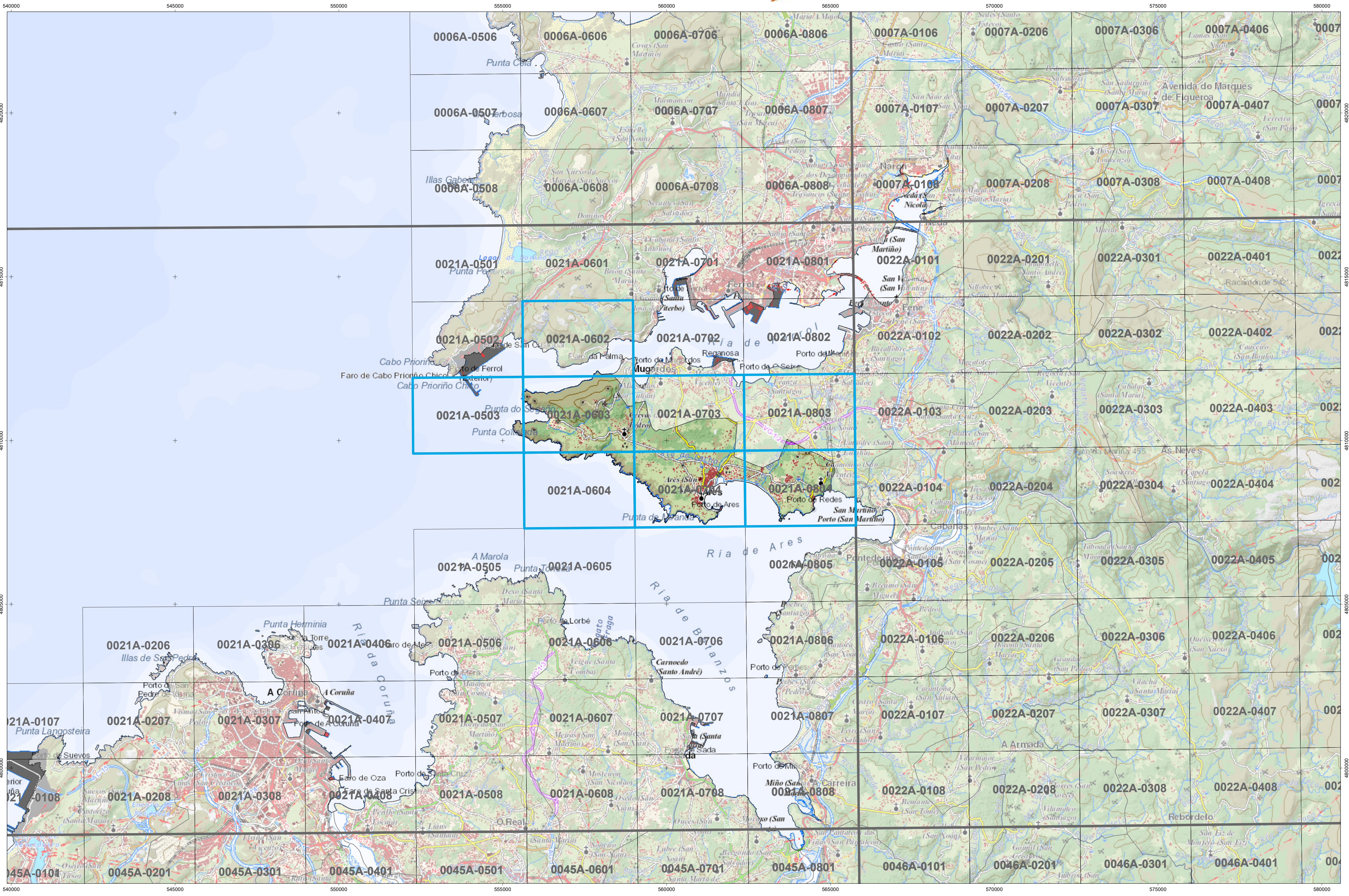
Sistema de Coordenadas:
ETRS 1989 UTM Zona 29N

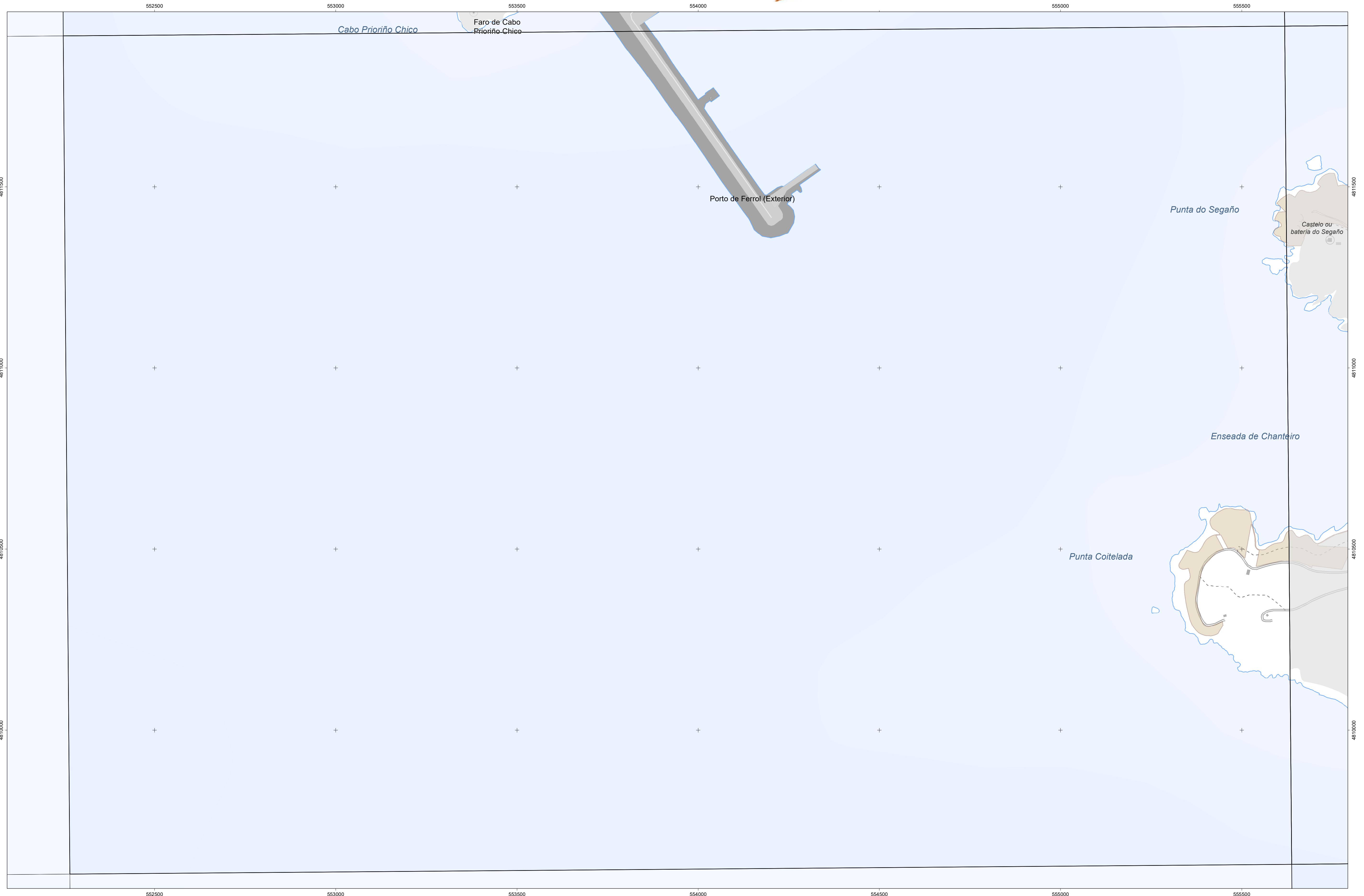
DATA
SETEMBRO
2019

PLANO 2
REDE DE DEFENSA CONTRA OS
INCENDIOS FORESTAIS

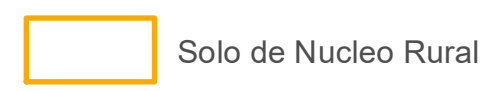
PLANO 2.1

REDE SECUNDARIA DE FAIXAS DE XESTIÓN DA BIOMASA PERIMETRAL AO SOLO URBANO, NÚCLEO RURAL E URBANIZABLE, E ARREDOR DAS EDIFICACIÓNS ILLADAS





CARTOGRAFÍA DAS FAIXAS SECUNDARIAS DE XESTIÓN DE BIOMASA


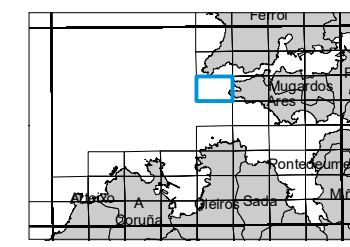
 Parcelas afectadas	 Solo de Nucleo Rural	 Delimitación Automática
 Faixa Protección 50m	 Solo Urbano	 Delimitación Enviada polo Concello
	 Solo Urbanizable	

Parcelas afectadas por faixas de 50 metros entorno a núcleos

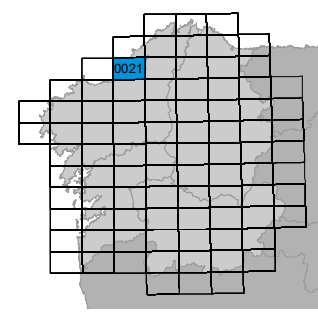
Coordenadas das esquinas da folla

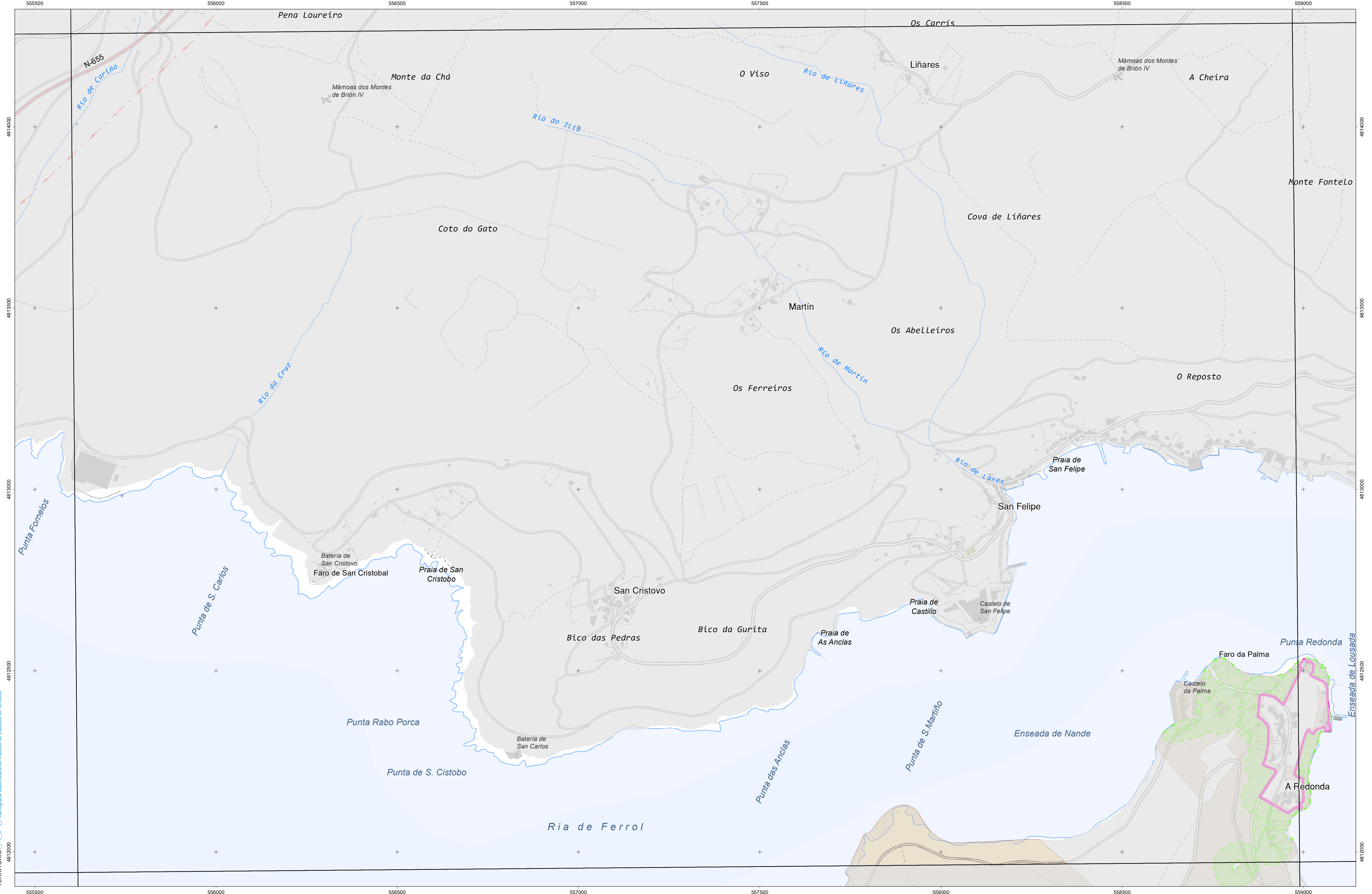
UTM ED50 Fuso 29		Xeográficas ETRS89	
x	y	Longitude	Latitude
1 552373,3	4812130,3	-8:21:15,0	43:27:30,0
2 555744,2	4812157,3	-8:18:45,0	43:27:30,0
3 555763,3	4809843,6	-8:18:45,0	43:26:15,0
4 552391,2	4809816,7	-8:21:15,0	43:26:15,0

Proxección U.T.M. Fuso 29
 Elipsoide GRS80
 Sistema de referencia ETRS89

Folla: 0021A-0503





INSTITUTO DE ESTUDIOS DO TERRITORIO  Cartografía elaborada polo Instituto de Estudos do Territorio

CARTOGRAFÍA DAS FAIXAS SECUNDARIAS DE XESTIÓN DE BIOMASA


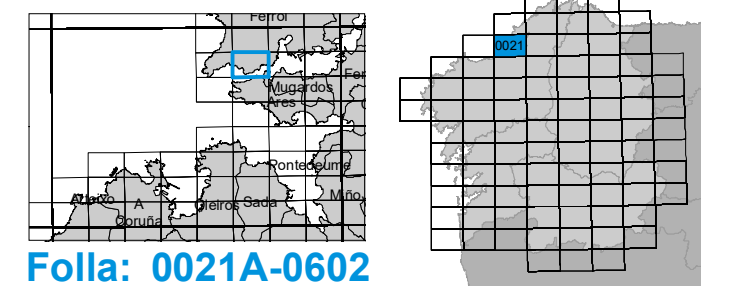
-  Parcelas afectadas
-  Faixa Protección 50m
-  Solo de Nucleo Rural
-  Solo Urbano
-  Solo Urbanizable
-  Delimitación Automática
-  Delimitación Enviada polo Concello

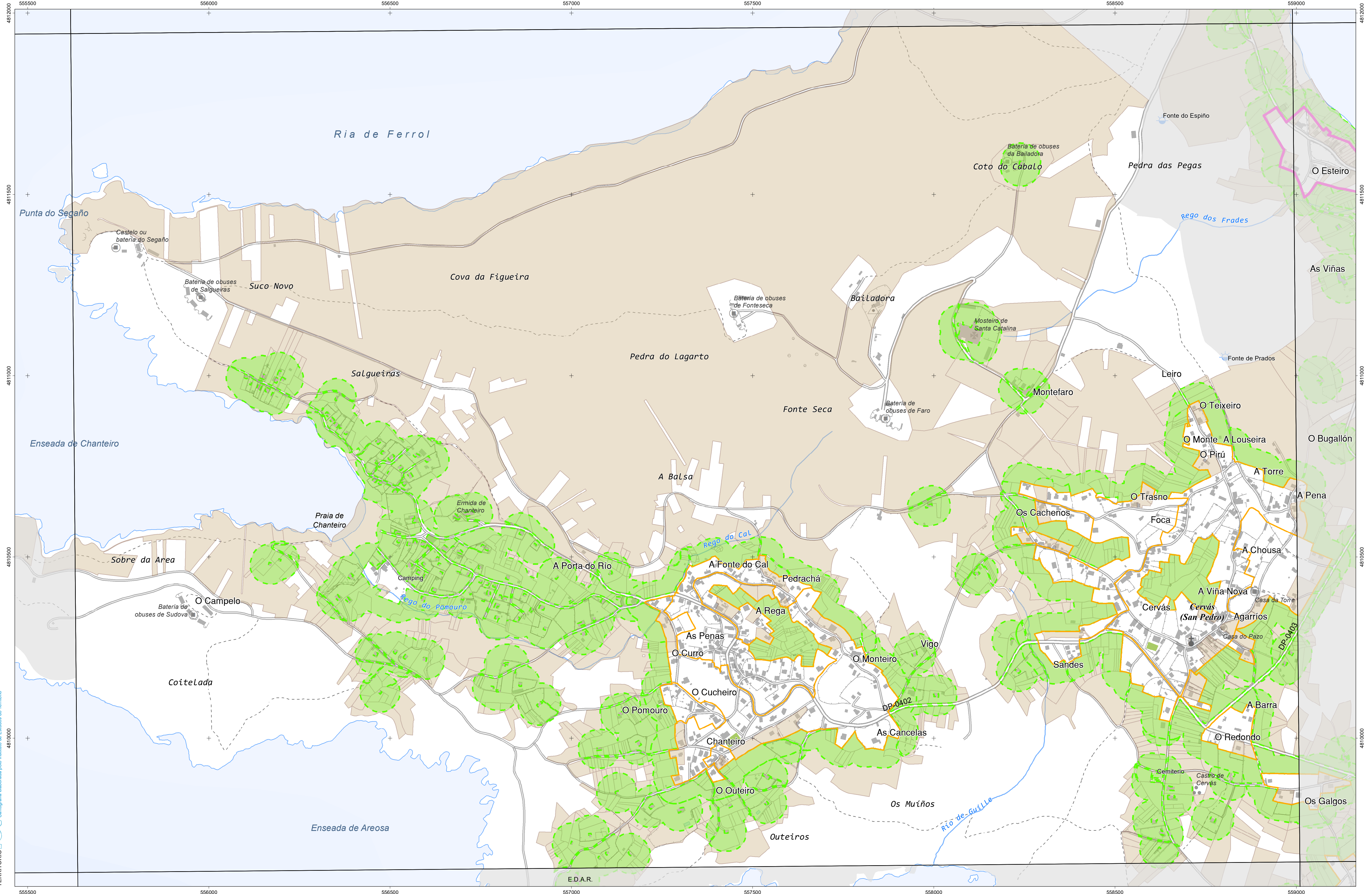
Parcelas afectadas por faixas de 50 metros entorno a núcleos

Coordenadas das esquinas da folla

UTM ED50 Fuso 29		Xeográficas ETRS89	
x	y	Longitude	Latitude
1 555725,1	4814471,0	-8:18:45,0	43:28:45,0
2 559094,8	4814499,6	-8:16:15,0	43:28:45,0
3 559115,0	4812185,9	-8:16:15,0	43:27:30,0
4 555744,2	4812157,3	-8:18:45,0	43:27:30,0

Proxección U.T.M. Fuso 29
Escala de GRIS80
Sistema de referencia ETRS89



INSTITUTO DE ESTUDIOS DO TERRITORIO
 Cartografía elaborada polo Instituto de Estudos do Territorio

CARTOGRAFÍA DAS FAIXAS SECUNDARIAS DE XESTIÓN DE BIOMASA

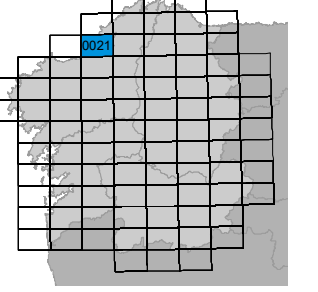
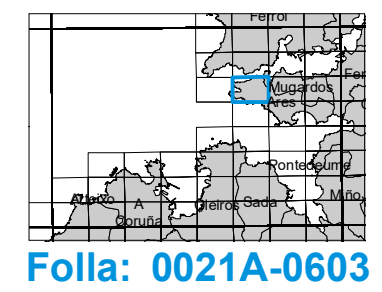
- Parcelas afectadas
- Faixa Protección 50m
- Solo de Nucleo Rural
- Solo Urbano
- Solo Urbanizable
- Delimitación Automática
- Delimitación Enviada polo Concello

Parcelas afectadas por faixas de 50 metros entorno a núcleos

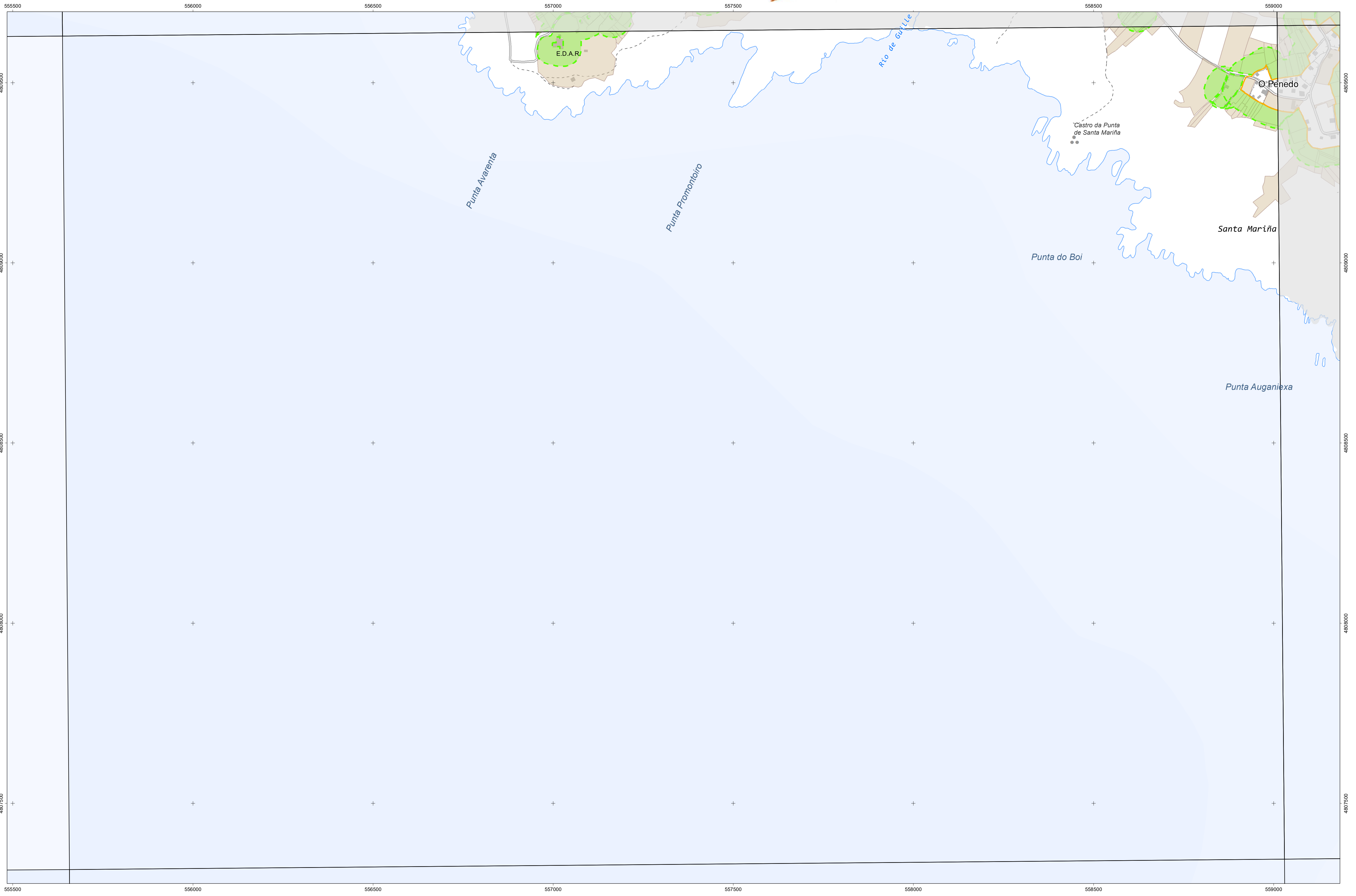
Coordenadas das esquinas da folla

UTM ED50 Fuso 29	X	Y	Xeográficas ETRS89	Longitude	Latitude
1	555744,2	4812157,3	-8.18.45,0	43.27.30,0	
2	559115,0	4812185,9	-8.16.15,0	43.27.30,0	
3	559135,3	4809872,3	-8.16.15,0	43.26.15,0	
4	555763,3	4809843,6	-8.18.45,0	43.26.15,0	

Proxección U.T.M. Fuso 29
 Escala de GRISU
 Sistema de referencia ETRS89



Folla: 0021A-0603



CARTOGRAFÍA DAS FAIXAS SECUNDARIAS DE XESTIÓN DE BIOMASA

	Parcelas afectadas		Solo de Nucleo Rural		Delimitación Automática
	Faixa Protección 50m		Solo Urbano		Delimitación Enviada polo Concello
	Solo Urbanizable				

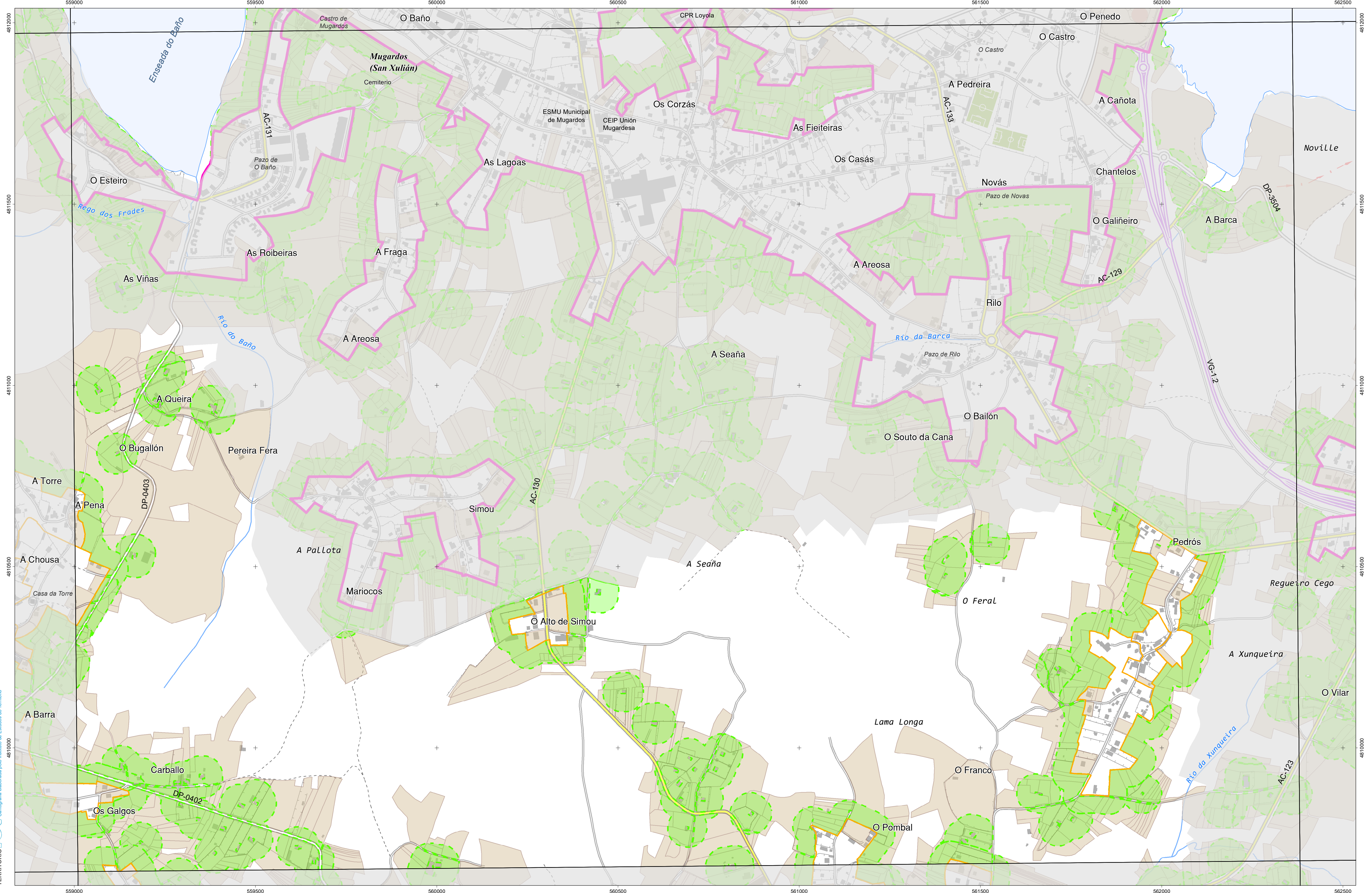
Parcelas afectadas por faixas de 50 metros entorno a núcleos

Coordenadas das esquinas da folla

UTM ED50 Fuso 29	Xeográficas ETRS89	
	Longitude	Latitude
1	555763,3	4809843,6
2	559135,3	4809872,3
3	559155,5	4807558,6
4	555782,4	4807530,0

Proxección U.T.M. Fuso 29
 Elipsoide GRS80
 Sistema de referencia ETRS89

Folla: 0021A-0604



CARTOGRAFÍA DAS FAIXAS SECUNDARIAS DE XESTIÓN DE BIOMASA

- Parcelas afectadas
- Faixa Protección 50m
- Solo de Nucleo Rural
- Solo Urbano
- Solo Urbanizable
- Delimitación Automática
- Delimitación Enviada polo Concello

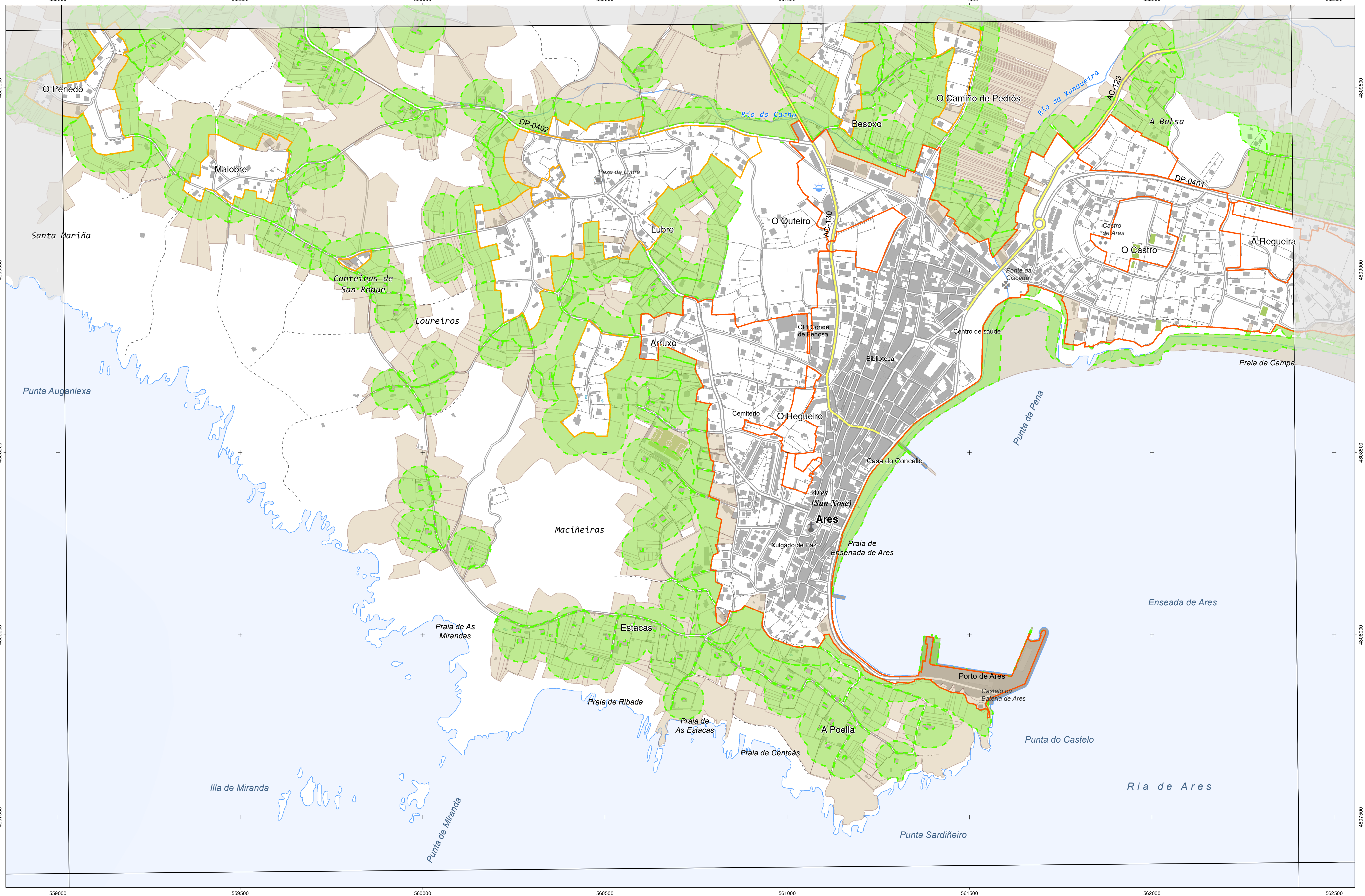
Parcelas afectadas por faixas de 50 metros entorno a núcleos

Coordenadas das esquinas da folla

UTM ED50 Fuso 29	x	y	Xeográficas ETRS89	Longitude	Latitude
1	559115,0	4812185,9	-8.16.15,0	43.27.30,0	
2	562485,9	4812216,3	-8.13.45,0	43.27.30,0	
3	562507,3	4809902,6	-8.13.45,0	43.26.15,0	
4	559135,3	4809872,3	-8.16.15,0	43.26.15,0	

Proxección U.T.M. Fuso 29
Escala de GRISU
Sistema de referencia ETRS89

Folla: 0021A-0703



CARTOGRAFÍA DAS FAIXAS SECUNDARIAS DE XESTIÓN DE BIOMASA

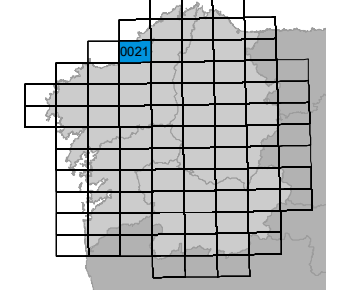
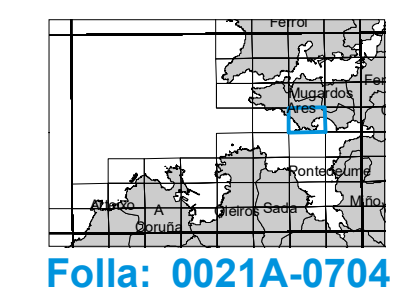
- | | | |
|----------------------|----------------------|------------------------------------|
| Parcelas afectadas | Solo de Nucleo Rural | Delimitación Automática |
| Faixa Protección 50m | Solo Urbano | Delimitación Enviada polo Concello |
| | Solo Urbanizable | |

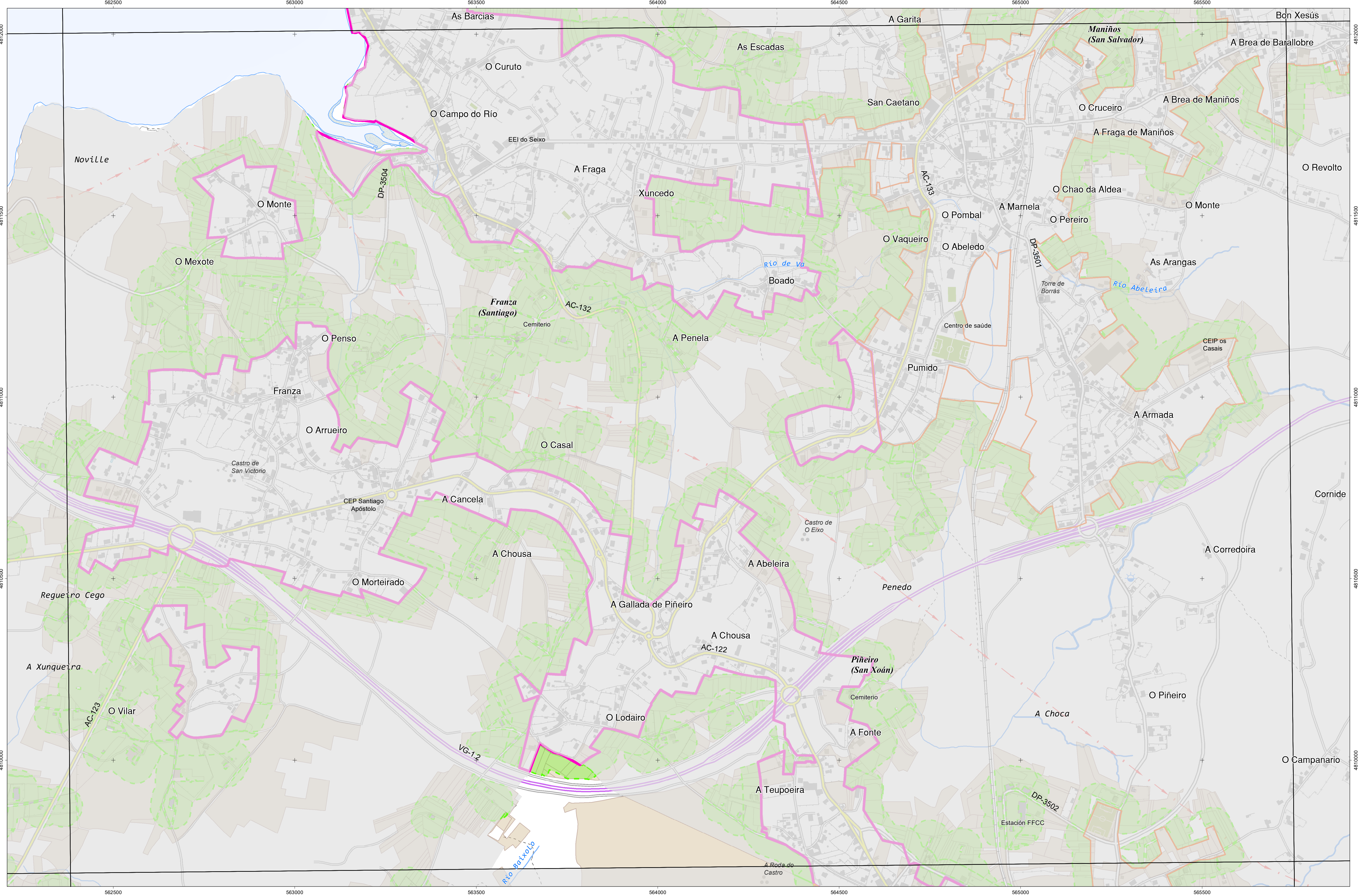
Parcelas afectadas por faixas de 50 metros entorno a núcleos

Coordenadas das esquinas da folla

UTM ED50 Fuso 29		Xeográficas ETRS89	
x	y	Longitude	Latitude
1 559135,3	4809872,3	-8.16.15,0	43.26.15,0
2 562507,3	4809902,6	-8.13.45,0	43.26.15,0
3 562528,7	4807588,9	-8.13.45,0	43.25.00,0
4 559155,5	4807588,6	-8.16.15,0	43.25.00,0

Proxección U.T.M. Fuso 29
 Elipsóide GRS80
 Sistema de referencia ETRS89





CARTOGRAFÍA DAS FAIXAS SECUNDARIAS DE XESTIÓN DE BIOMASA

Parcelas afectadas	Solo de Nucleo Rural	Delimitación Automática
Faixa Protección 50m	Solo Urbano	Delimitación Enviada polo Concello
	Solo Urbanizable	

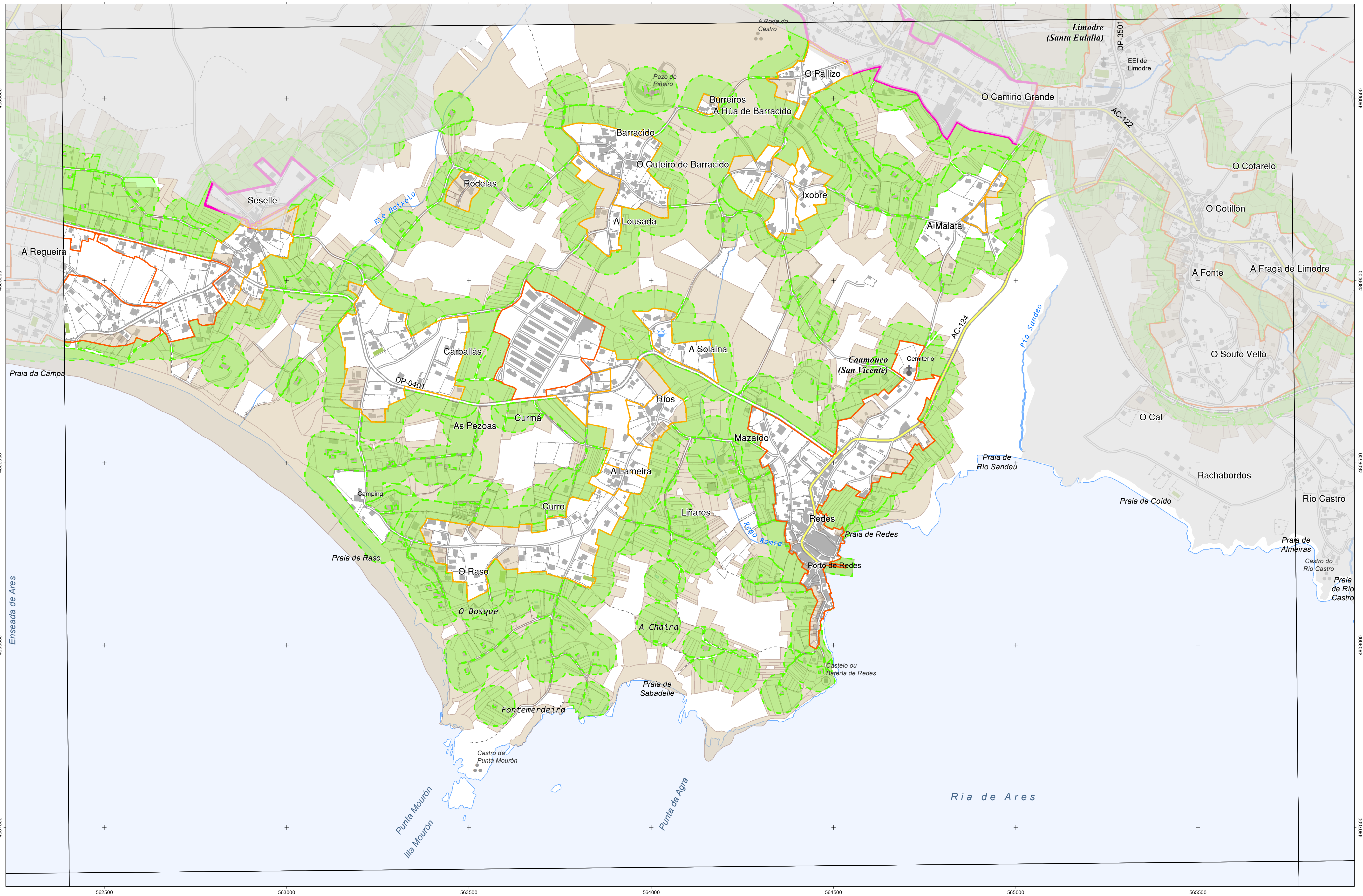
Parcelas afectadas por faixas de 50 metros entorno a núcleos

Coordenadas das esquinas da folla

UTM ED50 Fuso 29	Xeográficas ETRS89	
	Longitude	Latitude
1	562485,9	4812216,3
2	565856,8	4812248,3
3	565879,3	4809934,6
4	562507,3	4809902,6

Projección U.T.M. Fuso 29
 Elipsóide GRS80
 Sistema de referencia ETRS89

Folla: 0021A-0803



INSTITUTO DE ESTUDIOS DO TERRITORIO
 Cartografía elaborada polo Instituto de Estudos do Territorio

CARTOGRAFÍA DAS FAIXAS SECUNDARIAS DE XESTIÓN DE BIOMASA

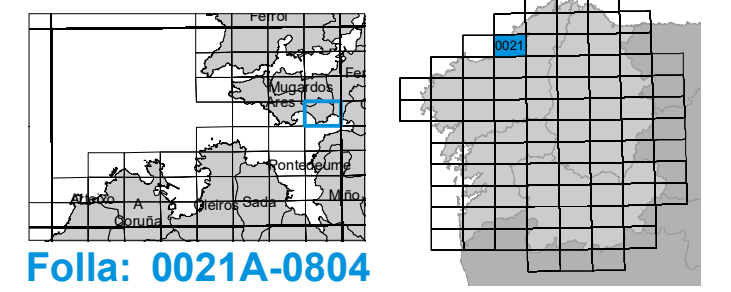
- Parcelas afectadas
- Faixa Protección 50m
- Solo de Nucleo Rural
- Solo Urbano
- Solo Urbanizable
- Delimitación Automática
- Delimitación Enviada polo Concello

Parcelas afectadas por faixas de 50 metros entorno a núcleos

Coordenadas das esquinas da folla

UTM ED50 Fuso 29	x	y	Xeográficas ETRS89	Longitude	Latitude
1	562507,3	4809902,6	-8:13:45,0	43:26:15,0	
2	565879,3	4809934,6	-8:11:15,0	43:26:15,0	
3	565901,9	4807621,0	-8:11:15,0	43:25:00,0	
4	562528,7	4807588,9	-8:13:45,0	43:25:00,0	

Proxección U.T.M. Fuso 29
 Elipsoidal GRS80
 Sistema de referencia ETRS89



Folla: 0021A-0804